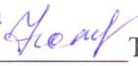





Муниципальное общеобразовательное учреждение
«Средняя общеобразовательная школа № 21» г. Твери

РАССМОТРЕНО Руководитель методического объединения учителей гуманитарно-эстетического цикла  Т.В. Фомина Протокол №1 от «29» августа 2023 г.	СОГЛАСОВАНО Заместитель директора по УВР  М.В. Калитвенцева от «30» августа 2023 г.	УТВЕРЖДЕНО Директор МОУ СОШ №21  Г.Н. Савченко Приказ № 165/20 от «31» августа 2023г. 
--	--	--

РАБОЧАЯ ПРОГРАММА

учебного предмета «География»

5 – 9 классы

2023-2024
учебный год

Рабочая программа учебного предмета «География» основного общего образования составлена на основе:

- требований Федерального государственного образовательного стандарта основного общего образования, предъявляемых к результатам освоения основной образовательной программы (Приказ Министерства образования и науки РФ от 17 декабря 2010 г. № 1897 «Об утверждении федерального государственного образовательного стандарта основного общего образования» с изменениями и дополнениями Приказом Минобрнауки России от 29 декабря 2014 г. № 1644);
- примерной основной образовательной программы основного общего образования (одобренной Федеральным учебно-методическим объединением по общему образованию, Протокол заседания от 8 апреля 2015 г. № 1/15).
- фундаментального ядра содержания основного общего образования;
- авторской программы по географии Е. М. Домогацких (линия УМК «География. 5–9 классы» под ред. Е.М.Домогацких – М.: «Русское слово», 2015.)
- основных направлений программ, включенных в структуру основной образовательной программы;
- требований к уровню подготовки обучающихся для проведения основного государственного экзамена по географии.

ЛИЧНОСТНЫЕ, МЕТАПРЕДМЕТНЫЕ, ПРЕДМЕТНЫЕ РЕЗУЛЬТАТЫ ОСВОЕНИЯ УЧЕБНОГО ПРЕДМЕТА

Личностные результаты освоения предмета:

1) воспитание российской гражданской идентичности: патриотизма, уважения к Отечеству, прошлое и настоящее многонационального народа России; осознание своей этнической принадлежности, знание истории, языка, культуры своего народа, своего края, основ культурного наследия народов России и человечества; усвоение гуманистических, демократических и традиционных ценностей многонационального российского общества; воспитание чувства ответственности и долга перед Родиной;

2) формирование ответственного отношения к учению, готовности и способности обучающихся к саморазвитию и самообразованию на основе мотивации к обучению и познанию, осознанному выбору и построению дальнейшей индивидуальной траектории образования на базе ориентировки в мире профессий и профессиональных предпочтений с учетом устойчивых познавательных интересов, а также на основе формирования уважительного отношения к труду, развития опыта участия в социально значимом труде;

3) формирование целостного мировоззрения, соответствующего современному уровню развития науки и общественной практики, учитывающего социальное, культурное, языковое, духовное многообразие современного мира;

4) формирование осознанного, уважительного и доброжелательного отношения к другому человеку, его мнению, мировоззрению, культуре, языку, вере, гражданской позиции, к истории, культуре, религии, традициям, языкам, ценностям народов России и народов мира; готовности и способности вести диалог с другими людьми и достигать в нем взаимопонимания;

5) освоение социальных норм, правил поведения, ролей и форм социальной жизни в группах и сообществах, включая взрослые и социальные сообщества;

6) развитие морального сознания и компетентности в решении моральных проблем на основе личностного выбора, формирование нравственных чувств и нравственного поведения, осознанного и ответственного отношения к собственным поступкам;

7) формирование коммуникативной компетентности в общении и сотрудничестве со сверстниками, детьми старшего и младшего возраста, взрослыми в процессе образовательной, общественно полезной, учебно-исследовательской, творческой и других видов деятельности;

8) формирование ценности здорового и безопасного образа жизни; усвоение правил индивидуального и коллективного безопасного поведения в чрезвычайных ситуациях, угрожающих жизни и здоровью людей, правил поведения на транспорте и на дорогах;

9) формирование основ экологической культуры, соответствующей современному уровню экологического мышления, развитие опыта экологически ориентированной рефлексивно-оценочной и практической деятельности в жизненных ситуациях;

10) осознание значения семьи в жизни человека и общества, принятие ценности семейной жизни, уважительное и заботливое отношение к членам своей семьи;

11) развитие эстетического сознания через освоение художественного наследия народов России и мира, творческой деятельности эстетического характера.

Метапредметные результаты освоения предмета:

Метапредметные результаты, включают освоенные обучающимися межпредметные понятия и универсальные учебные действия (регулятивные, познавательные, коммуникативные).

Межпредметные понятия

Условием формирования межпредметных понятий, например, таких как система, факт, закономерность, феномен, анализ, синтез является овладение обучающимися основами читательской компетенции, приобретение навыков работы с информацией, участие в проектной деятельности. Обучающиеся овладеют чтением как средством осуществления своих дальнейших планов: продолжения образования и самообразования, осознанного планирования своего актуального и перспективного круга чтения, в том числе досугового, подготовки к трудовой и социальной деятельности. У выпускников будет сформирована потребность в систематическом чтении как средстве познания мира и себя в этом мире, гармонизации отношений человека и общества, создании образа «потребного будущего».

При изучении учебного предмета «Информатика» обучающиеся усовершенствуют приобретённые на первом уровне навыки работы с информацией и пополнят их. Они смогут работать с текстами, преобразовывать и интерпретировать содержащуюся в них информацию, в том числе:

систематизировать, сопоставлять, анализировать, обобщать и интерпретировать информацию, содержащуюся в готовых информационных объектах;

выделять главную и избыточную информацию, выполнять смысловое свёртывание выделенных фактов, мыслей; представлять информацию в сжатой словесной форме (в виде плана или тезисов) и в наглядно-символической форме (в виде таблиц, графических схем и диаграмм, карт понятий — концептуальных диаграмм, опорных конспектов);

заполнять и дополнять таблицы, схемы, диаграммы, тексты.

В ходе изучения учебного предмета «География» обучающиеся приобретут опыт проектной деятельности как особой формы учебной работы, способствующей воспитанию самостоятельности, инициативности, ответственности, повышению мотивации и эффективности учебной деятельности; в ходе реализации исходного замысла на практическом уровне овладеют умением выбирать адекватные стоящей задаче средства, принимать решения, в том числе и в ситуациях неопределённости. Они получают возможность развить способность к разработке нескольких вариантов решений, к поиску нестандартных решений, поиску и осуществлению наиболее приемлемого решения.

В соответствии ФГОС ООО выделяются **три группы универсальных учебных действий: регулятивные, познавательные, коммуникативные.**

Регулятивные УУД

1. Умение самостоятельно определять цели своего обучения, ставить и формулировать для себя новые задачи в учебе и познавательной деятельности, развивать мотивы и интересы своей познавательной деятельности. Таким образом, в качестве планируемых метапредметных результатов возможен, но не ограничивается следующим, список того, что обучающийся сможет:

- анализировать существующие и планировать будущие образовательные результаты;
- идентифицировать собственные проблемы и определять главную проблему;
- выдвигать версии решения проблемы, формулировать гипотезы, предвосхищать конечный результат;
- ставить цель деятельности на основе определенной проблемы и существующих возможностей;
- формулировать учебные задачи как шаги достижения поставленной цели деятельности;
- обосновывать целевые ориентиры и приоритеты ссылками на ценности, указывая и обосновывая логическую последовательность шагов.

2. Умение самостоятельно планировать пути достижения целей, в том числе

альтернативные, осознанно выбирать наиболее эффективные способы решения учебных и познавательных задач. Обучающийся сможет:

- определять действие(я) в соответствии с учебной и познавательной задачей, составлять алгоритм действий в соответствии с учебной и познавательной задачей;
- обосновывать и осуществлять выбор наиболее эффективных способов решения учебных и познавательных задач;
- определять/находить, в том числе из предложенных вариантов, условия для выполнения учебной и познавательной задачи;
- выстраивать жизненные планы на краткосрочное будущее (заявлять целевые ориентиры, ставить адекватные им задачи и предлагать действия, указывая и обосновывая логическую последовательность шагов);
- выбирать из предложенных и самостоятельно искать средства/ресурсы для решения задачи/достижения цели;
- составлять план решения проблемы (выполнения проекта, проведения исследования);
- определять потенциальные затруднения при решении учебной и познавательной задачи и находить средства для их устранения;
- описывать свой опыт, оформляя его для передачи другим людям в виде технологии решения практических задач определенного класса;
- планировать и корректировать свою индивидуальную образовательную траекторию.

3. Умение соотносить свои действия с планируемыми результатами, осуществлять контроль своей деятельности в процессе достижения результата, определять способы действий в рамках предложенных условий и требований, корректировать свои действия в соответствии с изменяющейся ситуацией. Обучающийся сможет:

- определять совместно с педагогом и сверстниками критерии планируемых результатов и критерии оценки своей учебной деятельности;
- систематизировать (в том числе выбирать приоритетные) критерии планируемых результатов и оценки своей деятельности;
- отбирать инструменты для оценивания своей деятельности, осуществлять самоконтроль своей деятельности в рамках предложенных условий и требований;
- оценивать свою деятельность, аргументируя причины достижения или отсутствия планируемого результата;
- находить достаточные средства для выполнения учебных действий в изменяющейся ситуации и/или при отсутствии планируемого результата;
- работая по своему плану, вносить коррективы в текущую деятельность на основе анализа изменений ситуации для получения запланированных характеристик продукта/результата;
- устанавливать связь между полученными характеристиками продукта и характеристиками процесса деятельности, по завершении деятельности предлагать изменение характеристик процесса для получения улучшенных характеристик продукта;
- сверять свои действия с целью и, при необходимости, исправлять ошибки самостоятельно.

4. Умение оценивать правильность выполнения учебной задачи, собственные возможности ее решения. Обучающийся сможет:

- определять критерии правильности (корректности) выполнения учебной задачи;
- анализировать и обосновывать применение соответствующего инструментария для выполнения учебной задачи;
- свободно пользоваться выработанными критериями оценки и самооценки, исходя из цели и имеющихся критериев, различая результат и способы действий;
- оценивать продукт своей деятельности по заданным и/или самостоятельно определенным критериям в соответствии с целью деятельности;
- обосновывать достижимость цели выбранным способом на основе оценки своих внутренних ресурсов и доступных внешних ресурсов;
- фиксировать и анализировать динамику собственных образовательных результатов.

5. Владение основами самоконтроля, самооценки, принятия решений и осуществления осознанного выбора в учебной и познавательной. Обучающийся сможет:

- наблюдать и анализировать свою учебную и познавательную деятельность и деятельность

других обучающихся в процессе взаимопроверки;

- соотносить реальные и планируемые результаты индивидуальной образовательной деятельности и делать выводы;
- принимать решение в учебной ситуации и нести за него ответственность;
- самостоятельно определять причины своего успеха или неуспеха и находить способы выхода из ситуации неуспеха;
- ретроспективно определять, какие действия по решению учебной задачи или параметры этих действий привели к получению имеющегося продукта учебной деятельности;
- демонстрировать приемы регуляции психофизиологических/ эмоциональных состояний для достижения эффекта успокоения (устранения эмоциональной напряженности), эффекта восстановления (ослабления проявлений утомления), эффекта активизации (повышения психофизиологической реактивности).

Познавательные УУД

6. Умение определять понятия, создавать обобщения, устанавливать аналогии, классифицировать, самостоятельно выбирать основания и критерии для классификации, устанавливать причинно-следственные связи, строить логическое рассуждение, умозаключение (индуктивное, дедуктивное и по аналогии) и делать выводы. Обучающийся сможет:

- подбирать слова, соподчиненные ключевому слову, определяющие его признаки и свойства (под-идеи);
- выстраивать логическую цепь ключевого слова и соподчиненных ему слов;
- выделять признак двух или нескольких предметов или явлений и объяснять их сходство;
- объединять предметы и явления в группы по определенным признакам, сравнивать, классифицировать и обобщать факты и явления;
- выделять явление из общего ряда других явлений;
- определять обстоятельства, которые предшествовали возникновению связи между явлениями, из этих обстоятельств выделять определяющие, способные быть причиной данного явления, выявлять причины и следствия явлений;
- строить рассуждение от общих закономерностей к частным явлениям и от частных явлений к общим закономерностям;
- строить рассуждение на основе сравнения предметов и явлений, выделяя при этом общие признаки;
- излагать полученную информацию, интерпретируя ее в контексте решаемой задачи;
- самостоятельно указывать на информацию, нуждающуюся в проверке, предлагать и применять способ проверки достоверности информации;
- вербализовать эмоциональное впечатление, оказанное на него источником;
- объяснять явления, процессы, связи и отношения, выявляемые в ходе познавательной и исследовательской деятельности (приводить объяснение с изменением формы представления; объяснять, детализируя или обобщая; объяснять с заданной точки зрения);
- выявлять и называть причины события, явления, в том числе возможные причины/наиболее вероятные причины, возможные последствия заданной причины, самостоятельно осуществляя причинно-следственный анализ;
- делать вывод на основе критического анализа разных точек зрения, подтверждать вывод собственной аргументацией или самостоятельно полученными данными.

7. Умение создавать, применять и преобразовывать знаки и символы, модели и схемы для решения учебных и познавательных задач. Обучающийся сможет:

- обозначать символом и знаком предмет и/или явление;
- определять логические связи между предметами и/или явлениями, обозначать данные логические связи с помощью знаков в схеме;
- создавать абстрактный или реальный образ предмета и/или явления;
- строить модель/схему на основе условий задачи и/или способа решения задачи;
- создавать вербальные, вещественные и информационные модели с выделением существенных характеристик объекта для определения способа решения задачи в соответствии с ситуацией;
- преобразовывать модели с целью выявления общих законов, определяющих данную предметную область;

- переводить сложную по составу (многоаспектную) информацию из графического или формализованного (символьного) представления в текстовое, и наоборот;
- строить схему, алгоритм действия, исправлять или восстанавливать неизвестный ранее алгоритм на основе имеющегося знания об объекте, к которому применяется алгоритм;
- строить доказательство: прямое, косвенное, от противного;
- анализировать/рефлектировать опыт разработки и реализации учебного проекта, исследования (теоретического, эмпирического) на основе предложенной проблемной ситуации, поставленной цели и/или заданных критериев оценки продукта/результата.

8. Смысловое чтение. Обучающийся сможет:

- находить в тексте требуемую информацию (в соответствии с целями своей деятельности);
- ориентироваться в содержании текста, понимать целостный смысл текста, структурировать текст;
- устанавливать взаимосвязь описанных в тексте событий, явлений, процессов;
- резюмировать главную идею текста;
- преобразовывать текст, «переводя» его в другую модальность, интерпретировать текст (художественный и нехудожественный – учебный, научно-популярный, информационный, текст non-fiction);
- критически оценивать содержание и форму текста.

Коммуникативные УУД

9. Умение организовывать учебное сотрудничество и совместную деятельность с учителем и сверстниками; работать индивидуально и в группе: находить общее решение и разрешать конфликты на основе согласования позиций и учета интересов; формулировать, аргументировать и отстаивать свое мнение. Обучающийся сможет:

- определять возможные роли в совместной деятельности;
- играть определенную роль в совместной деятельности;
- принимать позицию собеседника, понимая позицию другого, различать в его речи: мнение (точку зрения), доказательство (аргументы), факты; гипотезы, аксиомы, теории;
- определять свои действия и действия партнера, которые способствовали или препятствовали продуктивной коммуникации;
- строить позитивные отношения в процессе учебной и познавательной деятельности;
- корректно и аргументированно отстаивать свою точку зрения, в дискуссии уметь выдвигать контраргументы, перефразировать свою мысль (владение механизмом эквивалентных замен);
- критически относиться к своему мнению, с достоинством признавать ошибочность своего мнения (если оно таково) и корректировать его;
- предлагать альтернативное решение в конфликтной ситуации;
- выделять общую точку зрения в дискуссии;
- договариваться о правилах и вопросах для обсуждения в соответствии с поставленной перед группой задачей;
- организовывать учебное взаимодействие в группе (определять общие цели, распределять роли, договариваться друг с другом и т. д.);
- устранять в рамках диалога разрывы в коммуникации, обусловленные непониманием/неприятием со стороны собеседника задачи, формы или содержания диалога.

10. Умение осознанно использовать речевые средства в соответствии с задачей коммуникации для выражения своих чувств, мыслей и потребностей; планирования и регуляции своей деятельности; владение устной и письменной речью, монологической контекстной речью. Обучающийся сможет:

- определять задачу коммуникации и в соответствии с ней отбирать речевые средства;
- отбирать и использовать речевые средства в процессе коммуникации с другими людьми (диалог в паре, в малой группе и т. д.);
- представлять в устной или письменной форме развернутый план собственной деятельности;
- соблюдать нормы публичной речи и регламент в монологе и дискуссии в соответствии с коммуникативной задачей;
- высказывать и обосновывать мнение (суждение) и запрашивать мнение партнера в рамках

диалога;

- принимать решение в ходе диалога и согласовывать его с собеседником;
- создавать письменные «клишированные» и оригинальные тексты с использованием необходимых речевых средств;
- использовать вербальные средства (средства логической связи) для выделения смысловых блоков своего выступления;
- использовать невербальные средства или наглядные материалы, подготовленные/отобранные под руководством учителя;
- делать оценочный вывод о достижении цели коммуникации непосредственно после завершения коммуникативного контакта и обосновывать его.

11. Формирование и развитие компетентности в области использования информационно-коммуникационных технологий (далее ИКТ-компетенции). Обучающийся сможет:

- целенаправленно искать и использовать информационные ресурсы, необходимые для решения учебных и практических задач с помощью средств ИКТ;
- выбирать, строить и использовать адекватную информационную модель для передачи своих мыслей средствами естественных и формальных языков в соответствии с условиями коммуникации;
- выделять информационный аспект задачи, оперировать данными, использовать модель решения задачи;
- использовать компьютерные технологии (включая выбор адекватных задаче инструментальных программно-аппаратных средств и сервисов) для решения информационных и коммуникационных учебных задач, в том числе: вычисление, написание писем, сочинений, докладов, рефератов, создание презентаций и др.;
- использовать информацию с учетом этических и правовых норм;
- создавать информационные ресурсы разного типа и для разных аудиторий, соблюдать информационную гигиену и правила информационной безопасности.

12. Развитая мотивация к овладению культурой активного использования словарей и других поисковых систем. Обучающийся сможет:

- определять необходимые ключевые поисковые слова и запросы;
- осуществлять взаимодействие с электронными поисковыми системами, словарями;
- формировать множественную выборку из поисковых источников для объективизации результатов поиска;
- соотносить полученные результаты поиска со своей деятельностью.

Предметные результаты освоения предмета:

1) формирование представлений о географии, ее роли в освоении планеты человеком, о географических знаниях как компоненте научной картины мира, их необходимости для решения современных практических задач человечества и своей страны, в том числе задачи охраны окружающей среды и рационального природопользования;

2) формирование первичных компетенций использования территориального подхода как основы географического мышления для осознания своего места в целостном, многообразном и быстро изменяющемся мире и адекватной ориентации в нем;

3) формирование представлений и основополагающих теоретических знаний о целостности и неоднородности Земли как планеты людей в пространстве и во времени, основных этапах ее географического освоения, особенностях природы, жизни, культуры и хозяйственной деятельности людей, экологических проблемах на разных материках и в отдельных странах;

4) овладение элементарными практическими умениями использования приборов и инструментов для определения количественных и качественных характеристик компонентов географической среды, в том числе ее экологических параметров;

5) овладение основами картографической грамотности и использования географической карты как одного из языков международного общения;

6) овладение основными навыками нахождения, использования и презентации географической информации;

7) формирование умений и навыков использования разнообразных географических знаний в повседневной жизни для объяснения и оценки явлений и процессов, самостоятельного оценивания уровня безопасности окружающей среды, адаптации к условиям территории проживания, соблюдения мер безопасности в случае природных стихийных бедствий и техногенных катастроф;

8) формирование представлений об особенностях деятельности людей, ведущей к возникновению и развитию или решению экологических проблем на различных территориях и акваториях, умений и навыков безопасного и экологически целесообразного поведения в окружающей среде.

СОДЕРЖАНИЕ УЧЕБНОГО ПРЕДМЕТА

Обычным шрифтом содержание из Примерной программы, *жирным курсивом* содержание из Фундаментального ядра, красным шрифтом содержание авторской программы Е.М.Домогацких.

6 класс (34 ч., 1 ч. в неделю)

Земля во Вселенной. Движения Земли и их следствия (5 ч.)

Земля – часть Солнечной системы. Земля и Луна. *Влияние космоса на нашу планету и жизнь людей.* Наклон земной оси к плоскости орбиты. Виды движения Земли и их географические следствия. Движение Земли вокруг Солнца. Смена времен года. Тропики и полярные круги. Пояса освещенности. *Календарь – как система измерения больших промежутков времени, основанная на периодичности таких явлений природы, как смена дня и ночи, смена фаз Луны, смена времен года.* Осевое вращение Земли. Смена дня и ночи, сутки, календарный год.

Изображение земной поверхности (4 ч.)

Масштаб. Азимут. Ориентирование на местности: определение сторон горизонта по компасу и местным признакам, определение азимута. План местности. Условные знаки. Как составить план местности. *Составление простейшего плана местности/учебного кабинета/комнаты.* Географическая карта – особый источник информации. *Содержание и значение карт. Топографические карты.* Масштаб и условные знаки на карте. Градусная сеть: параллели и меридианы. Географические координаты: географическая широта. Географические координаты: географическая долгота. Определение географических координат различных объектов, направлений, расстояний, абсолютных высот по карте.

Природа Земли (25 ч.).

Литосфера (7 ч.). Литосфера – «каменная» оболочка Земли. *Внутреннее строение Земли и литосферы.* Земная кора. Разнообразие горных пород и минералов на Земле. *Полезные ископаемые и их значение в жизни современного общества. Внутренние и внешние процессы, изменяющие поверхность Земли.* Движения земной коры и их проявления на земной поверхности: землетрясения, вулканы, гейзеры. *Неблагоприятные и опасные явления в литосфере, меры предупреждения и борьбы с ними. Человек и литосфера.*

Рельеф Земли. Способы изображения рельефа на планах и картах. Основные формы рельефа – горы и равнины. Равнины. Образование и изменение равнин с течением времени. Классификация равнин по абсолютной высоте. Определение относительной и абсолютной высоты равнин. Разнообразие гор по возрасту и строению. Классификация гор абсолютной высоте. Определение относительной и абсолютной высоты гор. Рельеф дна океанов. *Рифтовые области, срединные океанические хребты, шельф, материковый склон. Методы изучения глубин Мирового океана. Исследователи подводных глубин и их открытия.*

Гидросфера (4 ч.). Строение и *состав* гидросферы. *Особенности Мирового круговорота воды. Неблагоприятные и опасные явления в гидросфере, меры предупреждения и борьбы с ними. Мировой океан и его роль в формировании климатов Земли.* Воды суши. Реки на географической карте и в природе: основные части речной системы, характер, питание и режим рек. Озера и их происхождение. Ледники. Горное и покровное оледенение, многолетняя мерзлота. Подземные воды. Межпластовые и грунтовые воды. Болота. Каналы. Водохранилища. *Человек и гидросфера.*

Атмосфера (7 ч.). Строение и *состав* воздушной оболочки Земли. Температура воздуха. Нагревание воздуха. Суточный и годовой ход температур и его графическое отображение. Среднесуточная, среднемесячная, среднегодовая температура. Зависимость температуры от географической широты. Тепловые пояса. Вода в атмосфере. Облака и атмосферные осадки. Атмосферное давление. Ветер. Постоянные и переменные ветра. *Графическое отображение направления ветра. Роза ветров.* Циркуляция атмосферы. Влажность воздуха. Понятие погоды. *Наблюдения и прогноз погоды. Метеостанция/метеоприборы (проведение наблюдений и измерений, фиксация результатов наблюдений, обработка результатов наблюдений).* Понятие климата. Погода и климат. Климатообразующие факторы. Зависимость климата от абсолютной высоты местности. Климаты Земли. Влияние климата на здоровье людей. Человек и атмосфера. Расчет угла падения солнечных лучей в зависимости от географической широты, абсолютной высоты местности по разности атмосферного давления, расчет температуры воздуха тропосферы на заданной высоте, расчет средних значений (температуры воздуха, амплитуды и др. показателей).

Биосфера (2 ч.). Биосфера – живая оболочка Земли. *Определение и границы биосферы. Возникновение жизни. Биологический круговорот вещества. Широтная и высотная зональность растительного, почвенного покрова и животного мира, хозяйственной деятельности людей. Человек и биосфера.* Особенности жизни в океане. Жизнь на поверхности суши: особенности распространения растений и животных в лесных и безлесных пространствах. *Воздействие организмов на земные оболочки. Воздействие человека на природу. Охрана природы.*

Географическая оболочка как среда жизни (5 ч.). Понятие о географической оболочке. Взаимодействие оболочек Земли. Строение географической оболочки. Понятие о природном комплексе. Глобальные, региональные и локальные природные комплексы. Природные комплексы своей местности. Закономерности географической оболочки: географическая зональность и высотная поясность. Природные зоны Земли. Почва. Плодородие – важнейшее свойство почвы. Условия образования почв разных типов. Территориальные комплексы: природные, природно-хозяйственные.

Планируемые предметные результаты освоения обучающимися ООП ООО по географии:

Выпускник научится:

- проводить с помощью приборов измерения температуры, влажности воздуха, атмосферного давления, силы и направления ветра, абсолютной и относительной высоты, направления и скорости течения водных потоков;
- различать изученные географические объекты, процессы и явления, сравнивать географические объекты, процессы и явления на основе известных характерных свойств и проводить их простейшую классификацию;
- описывать погоду своей местности;
- давать характеристику рельефа своей местности;

Выпускник получит возможность научиться:

использовать знания о географических явлениях в повседневной жизни для сохранения здоровья и соблюдения норм экологического поведения в быту и окружающей среде;

7 класс (68 ч., 2 ч. в неделю)

Главные закономерности природы Земли (19 ч.).

Литосфера и рельеф Земли (6 ч.). История Земли как планеты. Литосферные плиты. Сейсмические пояса Земли. Строение земной коры. Типы земной коры, их отличия. Формирование современного рельефа Земли. *Влияние строения земной коры на облик Земли.*

Атмосфера и климаты Земли (3 ч.). Распределение температуры, осадков, поясов атмосферного давления на Земле и их отражение на климатических картах. Разнообразие климата на Земле. *Климатообразующие факторы, климатические пояса.* Характеристика воздушных масс Земли. Характеристика основных и переходных климатических поясов Земли. *Влияние*

климатических условий на жизнь людей. Влияние современной хозяйственной деятельности людей на климат Земли. Расчет угла падения солнечных лучей в зависимости от географической широты.

Мировой океан – основная часть гидросферы (4 ч.). Мировой океан и его части. Этапы изучения Мирового океана. Океанические течения. Система океанических течений. Тихий океан. Характерные черты природы океана и его отличительные особенности. Атлантический океан. Характерные черты природы океана и его отличительные особенности. Северный Ледовитый океан. Характерные черты природы океана и его отличительные особенности. Индийский океан. Характерные черты природы океана и его отличительные особенности.

Практические работы:

1. Описание основных компонентов природы океанов Земли

Географическая оболочка. (2 ч.) Свойства и особенности строения географической оболочки. Общие географические закономерности целостность, зональность, ритмичность и их значение. Географическая зональность. Природные зоны Земли (выявление по картам зональности в природе материков). Высотная поясность.

Практические работы:

1. Описание природных зон Земли

Человечество на Земле (4 ч.)

Численность населения Земли. Расовый состав. Нации и народы планеты Страны на карте мира.

Планируемые предметные результаты освоения обучающимися ООП ООО по географии:

Выпускник научится:

- объяснять расовые отличия разных народов мира.

Характеристика материков Земли (45 ч.)

Южные материки (26 ч.). Особенности южных материков Земли.

Африка (9 ч.). Географическое положение Африки и история исследования. Рельеф и полезные ископаемые. Климат и внутренние воды. Характеристика и оценка климата отдельных территорий Африки для жизни людей. Природные зоны Африки. Эндемики. Определение причин природного разнообразия материка. Население Африки, политическая карта.

Особенности стран Северной Африки (регион высоких гор, сурового климата, пустынь и оазисов, а также родина древних цивилизаций, современный район добычи нефти и газа).

Особенности стран Западной и Центральной Африки (регион саванн и непроходимых гилей, с развитой охотой на диких животных ,эксплуатация местного населения на плантациях и при добыче полезных ископаемых).

Особенности стран Восточной Африки (регион вулканов и разломов, национальных парков, центр происхождения культурных растений и древних государств).

Особенности стран Южной Африки (регион гор причудливой формы и пустынь, с развитой мировой добычей алмазов и самой богатой страной континента (ЮАР)).

Практические работы:

1. Обозначение и надписывание на контурной карте названий географических объектов Африки

Австралия и Океания (6 ч.). Географическое положение, история исследования, особенности природы материка. Эндемики.

Австралийский Союз (географический уникум–страна-материк; самый маленький материк, но одна из крупнейших по территории стран мира; выделение особого культурного типа австралийско-новозеландского города, отсутствие соседства отсталых и развитых территорий, слабосвязанных друг с другом; высокоразвитая экономика страны основывается на своих ресурсах).

Океания (уникальное природное образование – крупнейшее в мире скопление островов; специфические особенности трех островных групп: Меланезия – «черные острова» (так как

проживающие здесь папуасы и меланезийцы имеют более темную кожу по сравнению с другими жителями Океании), Микронезия и Полинезия – «маленькие» и «многочисленные острова»).

Южная Америка (8 ч.). Географическое положение, история исследования и особенности рельефа материка. Климат и внутренние воды. Южная Америка– самый влажный материк. Природные зоны. Высотная поясность Анд. Эндемики. Изменение природы. Население Южной Америки (влияние испанской и португальской колонизации на жизнь коренного населения). Страны востока и запада материка (особенности образа жизни населения и хозяйственной деятельности).

Антарктида (3 ч.). Антарктида – уникальный материк на Земле(самый холодный и удаленный, с шельфовыми ледниками и антарктическими оазисами).Освоение человеком Антарктиды. Цели международных исследований материка в 20-21 веке. Современные исследования и разработки в Антарктиде.

Северные материки (18ч.). Особенности северных материков Земли.

Северная Америка (8 ч.). Географическое положение, история открытия и исследования Северной Америки (Новый Свет). Особенности рельефа и полезные ископаемые. Климат, внутренние воды. Природные зоны. Меридиональное расположение природных зон на территории Северной Америки. Изменения природы под влиянием деятельности человека. Эндемики. Особенности природы материка. Особенности населения(коренное население и потомки переселенцев).

Характеристика двух стран материка: Канады и Мексики. Описание США – как одной из ведущих стран современного мира.

Евразия (10 ч.). Географическое положение, история исследования материка. Рельеф и полезные ископаемые Евразии. Климатические особенности материка. Влияние климата на хозяйственную деятельность людей. Реки, озера материка. Многолетняя мерзлота, современное оледенение. Природные зоны материка. Эндемики.

Зарубежная Европа. Страны Северной Европы (население, образ жизни и культура региона, влияние моря и теплого течения на жизнь и хозяйственную деятельность людей).

Страны Средней Европы (население, образ жизни и культура региона, высокое развитие стран региона, один из главных центров мировой экономики).

Страны Восточной Европы (население, образ жизни и культура региона, благоприятные условия для развития хозяйства, поставщики сырья, сельскохозяйственной продукции и продовольствия в более развитые европейские страны).

Страны Южной Европы (население, образ жизни и культура региона, влияние южного прибрежного положения на жизнь и хозяйственную деятельность людей (международный туризм, экспорт субтропических культур (цитрусовых, маслин)), продуктов их переработки (оливковое масло, консервы, соки), вывоз продукции легкой промышленности (одежды, обуви)).

Зарубежная Азия. Страны Юго-Западной Азии (особенности положения региона (на границе трех частей света), население, образ жизни и культура региона (центр возникновения двух мировых религий), специфичность природных условий и ресурсов и их отражение на жизни людей(наличие пустынь, оазисов, нефти и газа),горячая точка планеты).

Страны Центральной Азии (влияние большой площади территории, имеющей различные природные условия, на население (его неоднородность), образ жизни (постсоветское экономическое наследие, сложная политическая ситуация) и культуру региона).

Страны Восточной Азии (население (большая численность населения), образ жизни (влияние колониального и полуколониального прошлого, глубоких феодальных корней, периода длительной самоизоляции Японии и Китая) и культура региона (многообразие и тесное переплетение религий: даосизм и конфуцианство, буддизм и ламаизм, синтоизм, католицизм).

Страны Южной Азии (влияние рельефа на расселение людей (концентрация населения в плодородных речных долинах), население (большая численность и «молодость»), образ жизни (распространение сельского образа жизни (даже в городах) и культура региона (центр возникновения древних религий – буддизма и индуизма; одна из самых «бедных и голодных территорий мира»).

Страны Юго-Восточной Азии (использование выгодности положения в развитии стран региона (например, в Сингапуре расположены одни из самых крупных аэропортов и портов мира), население (главный очаг мировой эмиграции), образ жизни (характерны резкие различия в уровне

жизни населения – от минимального в Мьянме до самого высокого в Сингапуре) и культура региона (влияние соседей на регион – двух мощных центров цивилизаций – Индии и Китая).

Планируемые предметные результаты освоения обучающимися ООП ООО по географии:

Выпускник научится:

- выделять в записках путешественников географические особенности территории
- описывать по карте положение и взаиморасположение географических объектов;
- различать географические процессы и явления, определяющие особенности природы и населения материков и океанов, отдельных регионов и стран;
- устанавливать черты сходства и различия особенностей природы и населения, материальной и духовной культуры регионов и отдельных стран; адаптации человека к разным природным условиям;
- объяснять особенности компонентов природы отдельных территорий;
- приводить примеры взаимодействия природы и общества в пределах отдельных территорий;
- различать (распознавать, приводить примеры) изученные демографические процессы и явления, характеризующие динамику численности населения Земли и отдельных регионов и стран;
- использовать знания о населении и взаимосвязях между изученными демографическими процессами и явлениями для решения различных учебных и практико-ориентированных задач;

Выпускник получит возможность научиться:

- *создавать простейшие географические карты различного содержания;*
- *работать с записками, отчетами, дневниками путешественников как источниками географической информации;*
- *подготавливать сообщения (презентации) о выдающихся путешественниках, о современных исследованиях Земли;*
- *объяснять закономерности размещения населения и хозяйства отдельных территорий в связи с природными и социально-экономическими факторами;*

Взаимодействие природы и общества (2 ч.)

Влияние закономерностей географической оболочки на жизнь и деятельность людей. Степень воздействия человека на природу на разных материках. Необходимость международного сотрудничества в использовании природы и ее охраны. Развитие природоохранной деятельности на современном этапе (Международный союз охраны природы, Международная Гидрографическая Организация, ЮНЕСКО и др.).

Практические работы:

1. Прогнозирование перспективных путей рационального природопользования

Планируемые предметные результаты освоения обучающимися ООП ООО по географии:

Выпускник научится:

- использовать знания о географических законах и закономерностях, о взаимосвязях между изученными географическими объектами, процессами и явлениями для объяснения их свойств, условий протекания и различий;
- оценивать характер взаимодействия деятельности человека и компонентов природы в разных географических условиях с точки зрения концепции устойчивого развития;

Выпускник получит возможность научиться:

- *составлять описание природного комплекса; выдвигать гипотезы о связях и закономерностях событий, процессов, объектов, происходящих в географической оболочке;*
- *сопоставлять существующие в науке точки зрения о причинах происходящих глобальных изменений климата;*
оценивать положительные и негативные последствия глобальных изменений климата для отдельных регионов и стран

ГЕОГРАФИЯ РОССИИ (136 ч.)

8 класс (68 ч., 2 ч. в неделю)

Географическая карта (3 ч.)

Новые методы изучения Земли — методы дистанционного зондирования (мониторинга); цифровые методы хранения географических данных для поиска необходимой информации.

Территория России на карте мира (4 ч.)

Характеристика географического положения России. Водные пространства, омывающие территорию России. Государственные границы территории России. Россия на карте часовых поясов. Часовые зоны России. Местное, поясное время, его роль в хозяйстве и жизни людей.

История изучения территории России – (4 ч.)

История освоения и заселения территории России в XI–XVI вв. История освоения и заселения территории России в XVII–XVIII вв. История освоения и заселения территории России в XIX–XXI вв.

Планируемые предметные результаты освоения обучающимися ООП ООО по географии:

Выпускник научится:

- различать принципы выделения и устанавливать соотношения между государственной территорией и исключительной экономической зоной России;
- оценивать воздействие географического положения России и ее отдельных частей на особенности природы, жизнь и хозяйственную деятельность населения;
- использовать знания о мировом, зональном, летнем и зимнем времени для решения практико-ориентированных задач по определению различий в поясном времени территорий в контексте реальной жизни;

Выпускник получит возможность научиться:

- *оценивать возможные в будущем изменения географического положения России, обусловленные мировыми геодемографическими, геополитическими и геоэкономическими изменениями, а также развитием глобальной коммуникационной системы;*
- *давать оценку и приводить примеры изменения значения границ во времени, оценивать границы с точки зрения их доступности;*

Общая характеристика природы России (24 ч.)

Геологическое строение и рельеф России (5 ч.). Геологическое строение территории России. Геохронологическая таблица. Тектоническое строение территории России. Основные формы рельефа России, взаимосвязь с тектоническими структурами. Факторы образования современного рельефа. Закономерности размещения полезных ископаемых на территории России. Изображение рельефа на картах разного масштаба. Построение профиля рельефа.

Климат России (7 ч.). Характерные особенности климата России и климатообразующие факторы. Закономерности циркуляции воздушных масс на территории России (циклон, антициклон, атмосферный фронт). Закономерности распределения основных элементов климата на территории России. Суммарная солнечная радиация. Определение величин суммарной солнечной радиации на разных территориях России. Климатические пояса и типы климата России. **Человек и климат. Неблагоприятные и опасные климатические явления.** Прогноз и прогнозирование. Значение прогнозирования погоды. Работа с климатическими и синоптическими картами, картодиаграммами. Определение зенитального положения Солнца.

Внутренние воды России (8 ч.). Разнообразие внутренних вод России. Особенности российских рек. Разнообразие рек России. Режим рек. Озера. Классификация озёр. Подземные воды, болота, многолетняя мерзлота, ледники, каналы и крупные водохранилища. Водные ресурсы в жизни человека.

Почвы России (2 ч.). Образование почв и их разнообразие на территории России. Почвообразующие факторы и закономерности распространения почв. Земельные и почвенные ресурсы России. Значение рационального использования и охраны почв.

Растительный и животный мир России (2 ч.). Разнообразие растительного и животного мира России. Охрана растительного и животного мира. Биологические ресурсы России.

Практические работы:

1. Выявление взаимозависимостей тектонической структуры, формы рельефа, полезных

ископаемых на территории России.

2. Работа с картографическими источниками: нанесение элементов рельефа России.

3. Определение закономерностей распределения солнечной радиации, радиационного баланс, выявление особенностей распределения средних температур января и июля на территории России.

Планируемые предметные результаты освоения обучающимися ООП ООО по географии:

Выпускник научится:

- различать географические процессы и явления, определяющие особенности природы России.

Природно-территориальные комплексы России (21 ч.)

Природное районирование (6 ч.). Природно-территориальные комплексы (ПТК): природные, природно-антропогенные и антропогенные. Природное районирование территории России. Природные зоны России. Зона арктических пустынь, тундры и лесотундры. Разнообразие лесов России: тайга, смешанные и широколиственные леса. Лесостепи, степи и полупустыни. Высотная поясность.

Крупные природные комплексы России (15ч.). Русская равнина (одна из крупнейших по площади равнин мира, древняя равнина; разнообразие рельефа; благоприятный климат; влияние западного переноса на увлажнение территории; разнообразие внутренних вод и ландшафтов).

Север Русской равнины (пологая равнина, богатая полезными ископаемыми; влияние теплого течения на жизнь портовых городов; полярные ночь и день; особенности расселения населения (к речным долинам: переувлажненность, плодородие почв на заливных лугах, транспортные пути, рыбные ресурсы)).

Центр Русской равнины (всхолмленная равнина с возвышенностями; центр Русского государства, особенности ГП: на водоразделе (между бассейнами Черного, Балтийского, Белого и Каспийского морей)).

Юг Русской равнины (равнина с оврагами и балками, на формирование которых повлияли и природные факторы (всхолмленность рельефа, легко размываемые грунты), и социально-экономические (чрезмерная вырубка лесов, распашка лугов); богатство почвенными (черноземы) и минеральными (железные руды) ресурсами и их влияние на природу, и жизнь людей).

Южные моря России: история освоения, особенности природы морей, ресурсы, значение.

Крым (географическое положение, история освоения полуострова, особенности природы (равнинная, предгорная и горная части; особенности климата; природные отличия территории полуострова; уникальность природы)).

Кавказ (предгорная и горная части; молодые горы с самой высокой точкой страны; особенности климата в западных и восточных частях; высотная поясность; природные отличия территории; уникальность природы Черноморского побережья).

Урал (особенности географического положения; район древнего горообразования; богатство полезными ископаемыми; суровость климата на севере и влияние континентальности на юге; высотная поясность и широтная зональность).

Урал (изменение природных особенностей с запада на восток, с севера на юг).

Обобщение знаний по особенностям природы европейской части России.

Моря Северного Ледовитого океана: история освоения, особенности природы морей, ресурсы, значение. Северный морской путь.

Западная Сибирь (крупнейшая равнина мира; преобладающая высота рельефа; зависимость размещения внутренних вод от рельефа и от зонального соотношения тепла и влаги; природные зоны – размещение, влияние рельефа, наибольшая по площади, изменения в составе природных зон, сравнение состава природных зон с Русской равниной).

Западная Сибирь: природные ресурсы, проблемы рационального использования и экологические проблемы.

Средняя Сибирь (сложность и многообразие геологического строения, развитие физико-географических процессов (речные долины с хорошо выраженными террасами и многочисленные мелкие долины), климат резко континентальный, многолетняя мерзлота, характер полезных ископаемых и формирование природных комплексов).

Северо-Восточная Сибирь (разнообразие и контрастность рельефа (котловинность рельефа, горные хребты, переходящие в северные низменности; суровость климата; многолетняя мерзлота; реки и озера; влияние климата на природу; особенности природы).

Горы Южной Сибири (географическое положение, контрастный горный рельеф, континентальный климат и их влияние на особенности формирования природы района).

Алтай, Саяны, Прибайкалье, Забайкалье (особенности положения, геологическое строение и история развития, климат и внутренние воды, характерные типы почв, особенности природы).

Байкал. Уникальное творение природы. Особенности природы. Образование котловины. Байкал – как объект Всемирного природного наследия (уникальность, современные экологические проблемы и пути решения).

Дальний Восток (положение на Тихоокеанском побережье; сочетание горных хребтов и межгорных равнин; преобладание муссонного климата на юге и муссонообразного и морского на севере, распространение равнинных, лесных и тундровых, горно-лесных и гольцовых ландшафтов).

Чукотка, Приамурье, Приморье (географическое положение, история исследования, особенности природы).

Камчатка, Сахалин, Курильские острова (географическое положение, история исследования, особенности природы).

География своей местности (9 ч.)

Географическое положение и рельеф. История освоения. Климатические особенности своего региона проживания. Реки и озера, каналы и водохранилища. Природные зоны. Характеристика основных природных комплексов своей местности. Природные ресурсы. Экологические проблемы и пути их решения.

Практические работы:

1. Характеристика взаимодействия природы и общества на примере одного из природных регионов.

2. Создание презентационных материалов о природе России на основе различных источников информации.

Творческие работы:

Разработка туристических маршрутов по Русской равнине: по памятникам природы; по национальным паркам; по рекам и озерам.

Планируемые предметные результаты освоения обучающимися ООП ООО по географии:

Выпускник научится:

- различать географические процессы и явления, определяющие особенности природы отдельных регионов России;
- оценивать особенности взаимодействия природы и общества в пределах отдельных территорий России;
- объяснять особенности компонентов природы отдельных частей страны;
- оценивать природные условия и обеспеченность природными ресурсами отдельных территорий России;
- использовать знания об особенностях компонентов природы России и ее отдельных территорий, об особенностях взаимодействия природы и общества в пределах отдельных территорий России для решения практико-ориентированных задач в контексте реальной жизни;

Выпускник получит возможность научиться:

- *делать прогнозы трансформации географических систем и комплексов в результате изменения их компонентов;*
- *наносить на контурные карты основные формы рельефа;*
- *давать характеристику климата своей области (края, республики);*
- *показывать на карте артезианские бассейны и области распространения многолетней мерзлоты;*

Заключение. Природа и человек (3 часа).

Уметь объяснять значение природы в жизни и хоз. деятельности человека, влияние на здоровье.

9 класс (68 ч., 2 ч. в неделю)

Россия на карте. Природа и человек (9 ч.)

Формирование территории России. Исторические города России. Время образования городов как отражение территориальных изменений. Направления роста территории России в XIV—XIX вв. Изменения территории России в XX в. СССР и его распад. Содружество Независимых Государств. Экономико-географическое положение. Факторы ЭГП России: огромная территория, ограниченность выхода к морям Мирового океана, большое число стран-соседей. Плюсы и минусы географического положения страны. Политико-географическое положение России. Распад СССР как фактор изменения экономико- и политико-географического положения страны. Административно-территориальное деление России и его эволюция. Россия — федеративное государство. Субъекты РФ. Территориальные и национальные образования в составе РФ. Федеральные округа. Экономико-географическое районирование. Принципы районирования: однородность и многоуровневость. Специализация хозяйства — основа экономического районирования. Отрасли специализации. Вспомогательные и обслуживающие отрасли. Экономические районы, регионы и зоны. Сетка экономических районов России.

Природные условия. Их прямое и косвенное влияние. Адаптация человека к природным условиям — биологическая и небиологическая. Связь небиологической адаптации с уровнем развития цивилизации. Хозяйственный потенциал природных условий России. Комфортность природных условий России. Зона Крайнего Севера. Природные ресурсы. Влияние природных ресурсов на хозяйственную специализацию территорий. Минеральные ресурсы России и основные черты их размещения. Водные ресурсы и их значение в хозяйственной жизни. Почва и почвенные ресурсы. Агроклиматические условия. Нечерноземье. Лесные ресурсы. Лесоизбыточные и лесодефицитные районы. Рекреационные ресурсы и перспективы их освоения. Объекты Всемирного наследия на территории России. Взаимодействие природы и населения. Влияние промышленности, сельского хозяйства и транспорта на природные комплексы. «Чистые» и «грязные» отрасли. Экологические проблемы. Зоны экологического бедствия. Экологические катастрофы.

Практические работы: 1. Составление описания экономико-географического положения России по типовому плану. 2. Составление описания политико-географического положения России по типовому плану.

Выпускник научится:

- различать принципы выделения и устанавливать соотношения между государственной территорией и исключительной экономической зоной России;
- оценивать воздействие географического положения России и ее отдельных частей на особенности природы, жизнь и хозяйственную деятельность населения

Выпускник получит возможность научиться:

- *приводить примеры, показывающие роль географической науки в решении социально-экономических и геоэкологических проблем человечества;*
 - *оценивать возможные в будущем изменения географического положения России, обусловленные мировыми геодемографическими, геополитическими и геоэкономическими изменениями, а также развитием глобальной коммуникационной системы;*
 - *давать оценку и приводить примеры изменения значения границ во времени, оценивать границы с точки зрения их доступности;*

Население России (9 ч.)

Численность населения и ее изменение в разные исторические периоды. Воспроизводство населения. Показатели рождаемости, смертности, естественного и миграционного прироста / убыли. Характеристика половозрастной структуры населения России. Миграции населения в России. Особенности географии рынка труда России. Этнический состав населения России. Разнообразие этнического состава населения России. Религии народов России.

Географические особенности размещения населения России. Городское и сельское население. Расселение и урбанизация. Типы населённых пунктов. Города России их классификация. Практические работы: 1. Расчёт параметров естественного движения населения: естественного прироста, рождаемости, смертности, показателя естественного прироста, показателя смертности, показателя рождаемости.

Хозяйство России (18 ч.)

Общая характеристика хозяйства (2 ч.). Географическое районирование. Экономическая и социальная география в жизни современного общества. Понятие хозяйства. Отраслевая структура хозяйства. Сферы хозяйства. Этапы развития хозяйства. Этапы развития экономики России. Географическое районирование. Административно-территориальное устройство Российской Федерации.

Практические работы: 1. Составление характеристики угольных бассейнов 2. Составление схемы межотраслевых связей отрасли промышленности. 3. Описание транспортного узла.

Главные отрасли и межотраслевые комплексы (16 часов) Сельское хозяйство. Отраслевой состав сельского хозяйства. Растениеводство. Животноводство. Отраслевой состав животноводства. География животноводства. Агропромышленный комплекс. Состав АПК. Пищевая и легкая промышленность. Лесной комплекс. Состав комплекса. Основные места лесозаготовок. Целлюлозно-бумажная промышленность. Топливо-энергетический комплекс. Топливо-энергетический комплекс. Угольная промышленность. Нефтяная и газовая промышленность. Электроэнергетика. Типы электростанций. Особенности размещения электростанция. Единая энергосистема страны. Перспективы развития. Metallургический комплекс. Черная и цветная металлургия. Особенности размещения. Проблемы и перспективы развития отрасли. Машиностроительный комплекс. Специализация. Кооперирование. Связи с другими отраслями. Особенности размещения. ВПК. Отраслевые особенности военно-промышленного комплекса. Химическая промышленность. Состав отрасли. Особенности размещения. Перспективы развития. Транспорт. Виды транспорта. Значение для хозяйства. Транспортная сеть. Проблемы транспортного комплекса. Информационная инфраструктура. Информация и общество в современном мире. Типы телекоммуникационных сетей. Сфера обслуживания. Рекреационное хозяйство. Территориальное (географическое) разделение труда.

Хозяйство своей местности (6 ч.).

Особенности ЭПП, природно-ресурсный потенциал, население и характеристика хозяйства своего региона. Особенности территориальной структуры хозяйства, специализация района. География важнейших отраслей хозяйства своей местности.

Планируемые предметные результаты освоения обучающимися ООП ООО по географии:

Выпускник научится:

- различать (распознавать) показатели, характеризующие отраслевую; функциональную и территориальную структуру хозяйства России;
- использовать знания о факторах размещения хозяйства и особенностях размещения отраслей экономики России для объяснения особенностей отраслевой, функциональной и территориальной структуры хозяйства России на основе анализа факторов, влияющих на размещение отраслей и отдельных предприятий по территории страны;
- приводить примеры современных видов связи, применять современные виды связи для решения учебных и практических задач по географии.

Районы России (20 ч.)

Центральная Россия: особенности формирования территории, ЭПП, природно-ресурсный потенциал, особенности населения, географический фактор в расселении, народные промыслы. Этапы развития хозяйства Центрального района. Хозяйство Центрального района. Специализация хозяйства. География важнейших отраслей хозяйства.

Города Центрального района. Древние города, промышленные и научные центры. Функциональное значение городов. Москва – столица Российской Федерации.

Центрально-Черноземный район: особенности ЭГП, природно-ресурсный потенциал, население и характеристика хозяйства. Особенности территориальной структуры хозяйства, специализация района. География важнейших отраслей хозяйства.

Волго-Вятский район: особенности ЭГП, природно-ресурсный потенциал, население и характеристика хозяйства. Особенности территориальной структуры хозяйства, специализация района. География важнейших отраслей хозяйства.

Северо-Западный район: особенности ЭГП, природно-ресурсный потенциал, население, древние города района и характеристика хозяйства. Особенности территориальной структуры хозяйства, специализация района. География важнейших отраслей хозяйства.

Калининградская область: особенности ЭГП, природно-ресурсный потенциал, население и характеристика хозяйства. Рекреационное хозяйство района. Особенности территориальной структуры хозяйства, специализация. География важнейших отраслей хозяйства.

Моря Атлантического океана, омывающие Россию: транспортное значение, ресурсы.

Европейский Север: история освоения, особенности ЭГП, природно-ресурсный потенциал, население и характеристика хозяйства. Особенности территориальной структуры хозяйства, специализация района. География важнейших отраслей хозяйства.

Поволжье: особенности ЭГП, природно-ресурсный потенциал, население и характеристика хозяйства. Особенности территориальной структуры хозяйства, специализация района. География важнейших отраслей хозяйства.

Европейский Юг: особенности ЭГП, природно-ресурсный потенциал, население и характеристика хозяйства. Рекреационное хозяйство. Особенности территориальной структуры хозяйства, специализация. География важнейших отраслей хозяйства.

Крым: особенности ЭГП, природно-ресурсный потенциал, население и характеристика хозяйства. Рекреационное хозяйство. Особенности территориальной структуры хозяйства, специализация. География важнейших отраслей хозяйства.

Практические работы: 1. Определение факторов, влияющих на современную хозяйственную специализацию района. 2. Описание экономико-географического положения района. 4. Составление комплексного описания района по типовому плану

Планируемые предметные результаты освоения обучающимися ООП ООО по географии:

Выпускник научится:

- объяснять и сравнивать особенности природы, населения и хозяйства отдельных регионов России;
- сравнивать особенности природы, населения и хозяйства отдельных регионов России;

Выпускник получит возможность научиться:

- *выдвигать и обосновывать на основе анализа комплекса источников информации гипотезы об изменении отраслевой и территориальной структуры хозяйства страны;*
- *обосновывать возможные пути решения проблем развития хозяйства России.*

Россия в мире (1 ч.)

Россия в современном мире (место России в мире по уровню экономического развития, участие в экономических и политических организациях). Россия в мировом хозяйстве (главные внешнеэкономические партнеры страны, структура и география экспорта и импорта товаров и услуг). Россия в мировой политике. Россия и страны СНГ.

География своей местности (8 ч.)

Особенности населения своего региона.

Планируемые предметные результаты освоения обучающимися ООП ООО по географии:

Выпускник научится:

- различать (распознавать, приводить примеры) демографические процессы и явления, характеризующие динамику численности населения России и отдельных регионов; факторы, определяющие динамику населения России, половозрастную структуру, особенности размещения

населения по территории страны, географические различия в уровне занятости, качестве и уровне жизни населения;

- использовать знания о естественном и механическом движении населения, половозрастной структуре, трудовых ресурсах, городском и сельском населении, этническом и религиозном составе населения России для решения практико-ориентированных задач в контексте реальной жизни;

- сравнивать показатели воспроизводства населения, средней продолжительности жизни, качества населения России с мировыми показателями и показателями других стран;

- находить и распознавать ответы на вопросы, возникающие в ситуациях повседневного характера, узнавать в них проявление тех или иных демографических и социальных процессов или закономерностей;

Выпускник получит возможность научиться:

- *выдвигать и обосновывать на основе статистических данных гипотезы об изменении численности населения России, его половозрастной структуры, развитии человеческого капитала;*

- *оценивать ситуацию на рынке труда и ее динамику;*

- *объяснять различия в обеспеченности трудовыми ресурсами отдельных регионов России*

Планируемые предметные результаты освоения обучающимися ООП ООО по географии:

Выпускник научится:

- сравнивать показатели воспроизводства населения, средней продолжительности жизни, качества населения России с мировыми показателями и показателями других стран;

- оценивать место и роль России в мировом хозяйстве.

- выбирать источники географической информации (картографические, статистические, текстовые, видео- и фотоизображения, компьютерные базы данных), адекватные решаемым задачам;

- ориентироваться в источниках географической информации (картографические, статистические, текстовые, видео- и фотоизображения, компьютерные базы данных): находить и извлекать необходимую информацию; определять и сравнивать качественные и количественные показатели, характеризующие географические объекты, процессы и явления, их положение в пространстве по географическим картам разного содержания и другим источникам; выявлять недостающую, взаимодополняющую и/или противоречивую географическую информацию, представленную в одном или нескольких источниках;

- представлять в различных формах (в виде карты, таблицы, графика, географического описания) географическую информацию, необходимую для решения учебных и практико-ориентированных задач;

- использовать различные источники географической информации (картографические, статистические, текстовые, видео- и фотоизображения, компьютерные базы данных) для решения различных учебных и практико-ориентированных задач: выявление географических зависимостей и закономерностей на основе результатов наблюдений, на основе анализа, обобщения и интерпретации географической информации объяснение географических явлений и процессов (их свойств, условий протекания и географических различий); расчет количественных показателей, характеризующих географические объекты, явления и процессы; составление простейших географических прогнозов; принятие решений, основанных на сопоставлении, сравнении и/или оценке географической информации;

Выпускник получит возможность научиться:

- *моделировать географические объекты и явления;*

- *приводить примеры, показывающие роль географической науки в решении социально-экономических и геоэкологических проблем человечества; примеры практического использования географических знаний в различных областях деятельности;*

- *воспринимать и критически оценивать информацию географического содержания в научно-популярной литературе и средствах массовой информации;*

- объяснять закономерности размещения населения и хозяйства отдельных территорий в связи с природными и социально-экономическими факторами;
- выбирать критерии для сравнения, сопоставления, места страны в мировой экономике;
- объяснять возможности России в решении современных глобальных проблем человечества;
- оценивать социально-экономическое положение и перспективы развития России.

Тематическое планирование 6 класс

№п/п	Название темы(раздела)	Количество часов	Практическая работа	Планируемые предметные результаты
1	Раздел 1 Земля как планета	5 часов	1	Предметные: Умение объяснять влияние космоса на жизнь на Земле; географические следствия движений Земли Метапредметные: Умение ставить учебную задачу под руководством учителя; планировать свою деятельность под руководством учителя; выявлять причинно следственные связи Понимание влияния космоса Землю Личностные: Умение объяснять влияние космоса на жизнь на Земле; географические следствия движений Земли
2	Раздел 2 географическая карта	4 часа	2	Предметные: Умение объяснять свойства географической карты и плана местности, масштаб карты; отличия видов масштаба, существенные признаки плана, карты и глобуса; классифицировать по заданным признакам план, карту, глобус; умения определять расстояния по карте Метапредметные: Ставить учебную задачу под руководством учителя; планировать свою деятельность под руководством учителя; определять критерии для сравнения фактов, явлений Личностные: Понимание значения географических карт
3	Раздел 3 Литосфера	7 часов	1	Предметные: Умение объяснять особенности внутреннего строения Земли; умение определять отличие видов земной коры Умение определять существенные признаки понятий, по заданным признакам определять горные породы и минералы Умение объяснять виды, размещение, применение полезных ископаемых Умение объяснять причины и следствия движения земной коры; умение определять районы землетрясений и вулканизма. Умение объяснять действие внешних сил на формирование рельефа Метапредметные: Ставить учебную задачу под руководством учителя; планировать свою деятельность под руководством учителя; Определять критерии для сравнения фактов, явлений; уметь вести диалог, вырабатывая общее решение Выслушивать и объективно оценивать другого; уметь вести диалог, вырабатывая общее решение Умение объяснять действие внешних сил на формирование рельефа Ставить учебную задачу под руководством учителя; выявлять причинно- следственные связи Личностные: Осознание важности исследований Земли Осознание важности полезных ископаемых. Осознание роли человека в изменении поверхности Земли Понимание влияния рельефа на особенности природы и жизни людей

4	Раздел 4 Атмосфера	10 часов	2	<p>Предметные: Умение объяснять вертикально е строение атмосферы; умение определять существенные признаки понятий Умение объяснять изменение температуры воздуха, средние температуры , амплитуду температур Умение объяснять атмосферное давление, его изменение; умение определять атмосферное давление с помощью барометра Умение объяснять причины возникновения ветра; умение определять направление, силу ветра</p> <p>Метапредметные: Планировать свою деятельность под руководством учителя ,уметь вести диалог, вырабатывая общее решение Выявлять причинно-следственные связи; выслушивать и объективно оценивать другого Личностные: Осознание важности атмосферы для жизни на Земле</p>
5	Раздел 5 гидросфера	4 часа	-	<p>Предметные: Умение объяснять состав и единство гидросферы, значение гидросферы в жизни планеты, выделение существенных признаков частей Мирового океана</p> <p>Метапредметные: Выявлять причинно- следственные связи; выслушивать и объективно оценивать другого Личностные: Осознание важности воды как основы жизни</p>
6	Раздел 6 Биосфера	2 часа	-	<p>Предметные: Умение объяснять особенности приспособления организмов к среде обитания, необходимость охраны органического мира; умение определять сущность экологических проблем, характер взаимного влияния живого и неживого мира</p> <p>Метапредметные: выявлять причинно - следственные связи; уметь вести диалог, вырабатывая общее решение Личностные: Понимание важности охраны природы для сохранения жизни на Земле</p>
7	Раздел 7 Почва и её географическая оболочка	6 часов	-	<p>Предметные: Умение объяснять закономерности образования почвы; умение определять условия образования почв Понимание важности охраны природы для сохранения жизни на Земле</p> <p>Метапредметные: Выявлять причинно- следственные связи; выслушивать и объективно оценивать другого Умение владеть географическе данными, определениями Личностные: Понимание важности охраны природы для сохранения жизни на Земле Умение применить знания в теории и практике</p>

Тематическое планирование 7класс

№п/п	Название темы	Количество часов	Практическая работа	Планируемые предметные результаты
	Введение	1 час	-	<p>Учебные: Давать определение понятиям: материк, часть света, классифицировать острова по происхождению Метапредметные Работать с источниками информации, особенно с разнообразными тематическими картами; организовывать информацию;</p>

				Личностные: сравнивать, устанавливать причинно-следственные связи, анализировать и синтезировать информацию.
	Литосфера — подвижная твердь	5 часов	2	Учебные: отличия Земли от других планет. Давать определение понятиям: геология, горная порода. Классифицировать виды горных пород. Определять горные породы по происхождению Определять отличия разных типов земной коры. Расскажут об образовании современных материков. Проанализируют гипотезу дрейфа материков и приведут примеры фактов, подтверждающих её Дадут определение понятиям: горы, складчатая область. Определят какие формы рельефа приурочены к складчатым областям. Классифицируют виды гор. Метапредметные: Работать с источниками информации, особенно с разнообразными тематическими картами; организовывать информацию; сравнивать, устанавливать причинно-следственные связи, анализировать и синтезировать информацию. Личностные: Осознание важности исследований Земли Осознание важности полезных ископаемых. Осознание роли человека в изменении поверхности Земли Понимание влияния рельефа на особенности природы и жизни людей
	Атмосфера и климаты Земли	3 часа	-	Учебные: Дадут определение понятиям: пояса освещённости, пояса увлажнения, пояса атмосферного давления. Выявят закономерности распределения поясов освещенности, увлажнения и атмосферного давления по поверхности Земли Дадут определение понятиям: климат, климатообразующие факторы. Охарактеризуют каждый из климатообразующих факторов. Определят тип климата по климатограммам Метапредметные: Работать с источниками информации, особенно с разнообразными тематическими картами; организовывать информацию; сравнивать, устанавливать причинно-следственные связи, анализировать и синтезировать информацию. Планировать свою деятельность под руководством учителя ,уметь вести диалог, вырабатывая общее решение Выявлять причинно-следственные связи; выслушивать и объективно оценивать другого Личностные: Осознание важности атмосферы для жизни на Земле
	Гидросфера. Мировой океан - синяя бездна	4 часа	1	Учебные: Перечислят и покажут на карте крупнейшие части Мирового океана. Выявят закономерность распределения глубин в Мировом океане.Классифицируют виды волн, виды течений.Определят причины движения вод в океане.Покажут на карте теплые и холодные теченияназывать и показывать океаны, моря, заливы, проливы, течения, ресурсы океана и их использование, меры по охране вод океана, приводить примеры антропогенных изменений природы океана в результате хозяйственной деятельности человека, примеры взаимодействия с атмосферой и суши; объяснять роль океана в жизни Земли, свойства вод, образование течений, различия свойств водных масс океана, различия в природе отдельных частей Мирового океана. Метапредметные: Выявлять причинно- следственные связи; выслушивать и объективно оценивать другого Личностные:

				Осознание важности воды как основы жизни
	Географическая оболочка- живой механизм	2 часа	1	Учебные: Метапредметные: Выявлять причинно- следственные связи; выслушивать и объективно оценивать другого Личностные: Осознание важности природных комплексов как основы жизни
	Человек хозяин планеты	4 часа	-	Учебные: Давать определение понятиям: ландшафт, географическая оболочка. Выявлять виды природных комплексов. Делать вывод о границах географической оболочки, о взаимосвязях компонентов природы. выявлять свойства характерные для географической оболочки. Давать определение закону географической зональности, знать закономерности развития географической оболочки, чередовании природных зон, рассказывать об особенностях природных зон различных географических поясов. Работать с источниками информации, особенно с разнообразными тематическими картами; организовывать информацию; Метапредметные Выявлять причинно- следственные связи; выслушивать и объективно оценивать другого Личностные:Осознание важности влияния человека на природу
	Африка- материк коротких теней	9 часов	2	Учебные: Давать определение понятию: физико-географическое положение материка. Определять в чём состоят особенности физико-географического положения Африки. Рассказывать о путешественниках и исследователях Африки. Определять координаты крайних точек Африки Объяснять основные черты современного рельефа материка на основе связи с историей формирования и строением земной коры; показывать на физической карте основные формы рельефа Африки Объяснять, какие факторы влияют на формирование климата Африки, какие типы климатов характерны для континента, в чём состоит особенность чередования климатических поясов и областей на материке. Метапредметные Работать с источниками информации, особенно с разнообразными тематическими картами; выявлять причинно-следственные связи, определять критерии для сравнения фактов, явлений, работать с текстом: составлять логические цепочки, таблицы, схемы. Личностные: Осознание важности исследований Африки
	Австралия – маленький великан	6 часов	1	Учебные: Объяснять, что в переводе на русский язык означает слово «Австралия». Рассказывать кто является первооткрывателем материка. Объяснять почему в Австралии государственным языком является английский. Объяснять особенности формирования климата Австралии, Находить взаимосвязи гидрографической сети материка и его климатом. Объяснять разнообразие и своеобразие растительного и животного мира континента, каких представителей живого мира называют эндемиками. Метапредметные:Работать с источниками информации, особенно с разнообразными тематическими картами; выявлять причинно-следственные связи, определять критерии для сравнения фактов, явлений, работать с текстом: составлять логические цепочки, таблицы, схемы

				Личностные: Осознание важности исследований Австралии
	Антарктида – холодное сердце –	3 часа	-	Учебные: Об особенностях ледового покрова Антарктиды. 2. О геологическом прошлом материка. 3. О рельефе континента. 4. Какие факторы влияют на формирование климата материка. 5. Почему органический мир Антарктиды связан с океаном. 6. Какое влияние оказывает Антарктида на природу Земли. Метапредметные Работать с источниками информации, особенно с разнообразными тематическими картами; выявлять причинно-следственные связи, определять критерии для сравнения фактов, явлений, работать с текстом: составлять логические цепочки, таблицы, схемы Личностные: Осознание важности исследований Антарктиды
	Южная Америка – материк чудес	8 часов	2	Учебные: Определять в чём состоят особенности физико-географического положения Южной Америки. Рассказывать о путешественниках и исследователях Южной Америки. Определять координаты крайних точек Южной Америки Объяснять основные черты современного рельефа материка на основе связи с историей формирования и строением земной коры; показывать на физической карте основные формы рельефа Южной Америки Объяснять, какие факторы влияют на формирование климата Африки, какие типы климатов характерны для континента, в чём состоит особенность чередования климатических поясов и областей на материке Выявлять общие черты внутренних вод Южной Америки и наиболее крупные реки и озера материка, показывать их на карте Объяснять влияние внутренних вод на жизнь человека. Определять по карте на какие регионы делится Южная Америка, какие страны входят в состав каждого региона. Выявлять особенности природы и населения каждого из регионов. Метапредметные:Работать с источниками информации, особенно с разнообразными тематическими картами; выявлять причинно-следственные связи, определять критерии для сравнения фактов, явлений, работать с текстом: составлять логические цепочки, таблицы, схемы Личностные: Осознание важности исследований Южной Америки
	Северная Америка – знакомый незнакомец	8 часов	1	Учебные: Давать определение понятию: физико-географическое положение Северной Америки. Определять в чём состоят особенности физико-географического положения Северной Америки. Рассказывать о путешественниках и исследователях Северной Америки. Определять координаты крайних точек Северной Америки Объяснять основные черты современного рельефа материка на основе связи с историей формирования и строением земной коры; показывать на физической карте основные формы рельефа Северной Америки Объяснять размещение полезных ископаемых на материке. ставить учебную задачу под руководством учителя, планировать свою деятельность под руководством учителя, оценивать работу одноклассников,

				<p>выявлять причинно-следственные связи, работать с текстом: составлять логические цепочки, таблицы, схемы, создавать объяснительные тексты</p> <p>Выявлять климатические особенности отдельных территорий Северной Америки. Определять по климатической карте температурные особенности, условия увлажнения, климатические пояса.</p> <p>Выявлять общие черты внутренних вод Северной Америки и наиболее крупные реки и озера материка, показывать их на карте Выявлять когда появились люди в Северной Америке и откуда они пришли. Делать вывод кто является коренными жителями континента. Устанавливать как складывались отношения между европейскими колонизаторами и коренным населением материка. Определять к каким расам относится население Северной Америки. Выявлять характер отношений человека и природы в странах Южной Америки.</p> <p>Метапредметные: Работать с источниками информации, особенно с разнообразными тематическими картами; выявлять причинно-следственные связи, определять критерии для сравнения фактов, явлений, работать с текстом: составлять логические цепочки, таблицы, схемы</p> <p>Личностные: Осознание важности исследований Северной Америки</p>
	Евразия – музей природы	11 часов	-	<p>Учебные: Называть и показывать имена путешественников и исследователей, их вклад в изучение природы и народов материка, элементы береговой линии; определять географическое положение материка; описывать особенности береговой линии материка; объяснять влияние географического положения материка на его природу</p> <p>Делать вывод о взаимосвязи геологического строения и рельефа и размещении полезных ископаемых. Евразии. называть и показывать основные формы рельефа, месторождения полезных ископаемых, Рассказывать о высотных рекордсменах Евразии.</p> <p>Определять по карте специфику внутренних вод отдельных территорий материка.</p> <p>Делать вывод о видовом разнообразии внутренних вод. Рассказывать о гидрографических объектах Евразии, являющихся мировыми рекордсменами.</p> <p>Объяснять, как человек использует объекты гидросферы в пределах Евразии.</p> <p>Объяснять в чём состоит специфика природы и населения каждого из регионов</p> <p>Метапредметные: Работать с источниками информации, особенно с разнообразными тематическими картами; выявлять причинно-следственные связи, определять критерии для сравнения фактов, явлений, работать с текстом: составлять логические цепочки, таблицы, схемы</p> <p>Личностные: Осознание важности исследований Евразии</p>
	Заключение	2 часа	-	<p>Учебные: Объяснять взаимное влияние человека и природы друг на друга.</p> <p>Давать определение понятиям: природные ресурсы, стихийные явления</p> <p>Метапредметные Работать с источниками информации, особенно с разнообразными тематическими картами; организовывать информацию; сравнивать, устанавливать причинно-следственные связи, анализировать и синтезировать информацию.</p> <p>Личностные: Понимание значения географических карт</p> <p>Осознание важности исследований различных материков</p>

Тематическое планирование 8класс

№п/п	Название темы	Количество часов	Практические работы	Планируемые предметные результаты
	Тема 1. Географическая карта и источники географической информации	3	1	Предметные умения: <i>Умение объяснять:</i> специфику математической основы карт; особенности топографических карт; <i>Умение определять:</i> определять вид картографической проекции; особенности топографической карты; направления и (или) азимуты; особенности картографических изображений; специфику построения профиля местности. Метапредметные умения: знакомство с новым методом изучения Земли — методом дистанционного зондирования (мониторинга); знакомство с цифровыми методами хранения географических данных для поиска необходимой информации.
	Тема 2. Россия на карте мира	4	2	Предметные умения: <i>Умение объяснять:</i> специфику географического положения России; особенности приспособления человека к природным условиям; особенности проведения государственной границы России; специфику исчисления времени на территории России. <i>Умение определять:</i> различия во времени на территории России; страны-соседей. Метапредметные умения: ставить учебную задачу под руководством учителя, планировать свою деятельность под руководством учителя, оценивать работу одноклассников, выявлять причинно-следственные связи, определять критерии для сравнения фактов, явлений, анализировать связи, соподчинения и зависимости компонентов, работать с текстом: составлять логические цепочки, таблицы, схемы, создавать объяснительные тексты выслушивать и объективно оценивать другого, уметь вести диалог, вырабатывая общее решение.
	Тема 3. История изучения территории России	4	1	Предметные умения: <i>Умение объяснять:</i> особенности изучения территории России на различных этапах ее исторического развития. <i>Умение определять:</i> следствия географических открытий и путешествий. Метапредметные умения: ставить учебную задачу под руководством учителя, планировать свою деятельность под руководством учителя, оценивать работу одноклассников, выявлять причинно-следственные связи, определять критерии для сравнения фактов, явлений, анализировать связи, соподчинения и зависимости компонентов, работать с текстом: составлять логические цепочки, таблицы, схемы, создавать объяснительные тексты выслушивать и объективно оценивать другого, уметь вести диалог, вырабатывая общее решение.
	Тема 4.	5	1	Предметные умения: <i>Умение объяснять:</i>

Геологическое строение и рельеф России				<p>особенности геологического летоисчисления; особенности рельефа отдельных территорий страны, размещения основных полезных ископаемых; особенности влияния внешних и внутренних сил на формирование рельефа России; характер влияния рельефа на жизнь и хозяйственную деятельность человека; сущность экологических проблем в литосфере на примере России.</p> <p><i>Умение определять:</i> основные черты рельефа и геологического строения России, важнейших районов размещения полезных ископаемых; районы возможных катастрофических природных явлений в литосфере на территории России; по картам районы размещения крупных тектонических структур и форм рельефа на территории России.</p> <p>Метапредметные умения: совершенствование умений работать с разными источниками информации; выявление причинно-следственных взаимосвязей — рельеф — тектонические структуры — полезные ископаемые; выделение главного или существенных признаков (особенности рельефа России); высказывание суждений с подтверждением их фактами; представление информации в различных формах — тезисы, эссе, компьютерные презентации.</p>
Тема 5. Климат России	7	2		<p>Предметные умения: <i>Умение объяснять:</i> особенности климата России; особенности климата отдельных территорий страны, распределения основных климатических показателей; характер влияния климата на жизнь и хозяйственную деятельность человека; сущность экологических проблем в атмосфере на примере России.</p> <p><i>Умение определять:</i> основные черты климата России; районы возможных катастрофических природных явлений в атмосфере на территории России; по картам закономерности распределения основных климатических показателей на территории России; типы климатов отдельных регионов России; факторы формирования климата отдельных регионов России; закономерности размещения климатических поясов на территории России.</p> <p>Метапредметные умения: совершенствование умений работать с разными источниками информации - текстом учебника, тематическими картами, климатограммами, картосхемами; выявление причинно-следственных взаимосвязей — влияния атмосферной циркуляции и особенностей рельефа на климат; выделение главного или существенных признаков при характеристике типов климата; умение высказывать свои суждения, подтверждая их фактами; представление информации в различных формах — тезисы, эссе, компьютерные презентации.</p>
Тема 6. Гидрография России	8	2		<p>Предметные умения: <i>Умение объяснять:</i> особенности морей, омывающих территорию России;</p>

				<p>особенности внутренних вод отдельных регионов страны; характер влияния внутренних вод на жизнь и хозяйственную деятельность человека; особенности обеспеченности водными ресурсами различных регионов России; сущность экологических проблем в гидросфере на примере России.</p> <p><i>Умение определять:</i> основные черты морей, омывающих территорию России; районы возможных катастрофических природных явлений в гидросфере на территории России; закономерности распределения внутренних вод; существенные признаки внутренних вод; по картам закономерности распределения внутренних вод на территории России; по картам особенности обеспечения внутренними водами отдельных регионов России.</p> <p>Метапредметные умения: Ставить учебные задачи и планировать свою работу (при работе над характеристикой или описанием объекта), понимать разницу между описанием и характеристикой объекта. Сравнивать объекты, выделяя существенные признаки (сравнительная характеристика водных объектов). Создавать собственную информацию (реферат, презентация...) Участвовать в совместной деятельности (групповая работа по описанию объекта)</p>
	Тема 6. Почвы России	2	-	<p>Предметные умения: <i>Умение объяснять:</i> условия формирования почв; особенности строения и состава почв; специфику изменения почв в процессе их хозяйственного использования; особенности почвенных ресурсов России.</p> <p><i>Умение определять:</i> основные свойства почв на территории России; по картам закономерности размещения почв по территории России; по картам меры по сохранению плодородия почв в различных регионах России</p> <p>Метапредметные умения: находить, отбирать и использовать различные источники информации по теме; сравнивать объекты, выделяя существенные признаки (разные типы почв и условия их формирования); выявлять причинно-следственные связи (зависимость размещения типов почв от климатических условий и особенностей рельефа); показывать по карте особенности размещения основных типов почв</p>
	Тема 7. Растительный и животный мир России	2	-	<p>Предметные умения: <i>Умение объяснять:</i> место и роль растений и животных в природном комплексе; специфику типов растительности; необходимость создания и географию особо охраняемых территорий; отличия видов природопользования.</p> <p><i>Умение определять:</i> особенности размещения растительного и животного мира по территории России; размещение ресурсов растительного и животного мира по картам; по картам географию особо охраняемых территорий.</p> <p>Метапредметные умения: ставить учебную задачу под руководством учителя,</p>

				<p>планировать свою деятельность под руководством учителя, оценивать работу одноклассников, выявлять причинно-следственные связи, определять критерии для сравнения фактов, явлений, анализировать связи, соподчинения и зависимости компонентов, работать с текстом: составлять логические цепочки, таблицы, схемы, создавать объяснительные тексты выслушивать и объективно оценивать другого, уметь вести диалог, вырабатывая общее решение.</p>
Тема 8. Природные зоны России	6	1	<p>Предметные умения: <i>Умение объяснять:</i> отличия природных комплексов друг от друга; условия формирования природно-хозяйственных зон; характер влияния человека на природные условия природных зон. <i>Умение определять:</i> особенности размещения природных зон на территории России; специфические черты природно-хозяйственных зон. Метапредметные умения: выделять существенные признаки разных типов природных комплексов. выявлять причинно-следственные связи внутри природных комплексов, анализировать связи соподчинения и зависимости между компонентами. работать с учебными текстами, схемами, картосхемами, статистикой, географическими картами. формулировать свои мысли и выводы в устной и письменной форме, представлять в форме презентаций. выделение главного или существенных признаков (особенности природы, населения и хозяйственной деятельности той или иной природно-хозяйственной зоны).</p>	
Тема 9. Крупные природные районы России	15	4	<p>Предметные умения: <i>Умение объяснять:</i> условия выделения и размещения природных районов; специфические черты природы природных районов. <i>Умение определять:</i> географические особенности природных районов; характер влияния человека на природу природных районов. Метапредметные умения: ставить учебную задачу под руководством учителя, планировать свою деятельность под руководством учителя, оценивать работу одноклассников, выявлять причинно-следственные связи, определять критерии для сравнения фактов, явлений, анализировать связи, соподчинения и зависимости компонентов, работать с текстом: составлять логические цепочки, таблицы, схемы, создавать объяснительные тексты выслушивать и объективно оценивать другого, уметь вести диалог, вырабатывая общее решение.</p>	
Тема 10. География Тверской области	9	-	<p>Предметные умения: <i>Умение объяснять:</i> условия выделения и размещения природных районов Тверской области; специфические черты природы природных районов. Тверской области <i>Умение определять:</i> географические особенности природных районов; характер влияния человека на природу природных районов Тверской области.</p>	
Заключение. Природа	3	-	<p>Предметные умения:</p>	

	и человек			<p><i>Умение объяснять:</i> закономерности размещения районов возникновения стихийных бедствий; принципы классификации природных ресурсов; особенности воздействия на окружающую среду различных сфер и отраслей хозяйства.</p> <p><i>Умение определять:</i> закономерности размещения различных видов природных ресурсов; особенности воздействия на окружающую среду различных сфер и отраслей хозяйства.</p> <p><i>Метапредметные умения:</i> ставить учебную задачу под руководством учителя, планировать свою деятельность под руководством учителя, оценивать работу одноклассников, выявлять причинно-следственные связи, определять критерии для сравнения фактов, явлений, анализировать связи, соподчинения и зависимости компонентов, работать с текстом: составлять логические цепочки, таблицы, схемы, создавать объяснительные тексты выслушивать и объективно оценивать другого, уметь вести диалог, вырабатывая общее решение</p>
--	-----------	--	--	---

Тематическое планирование 9класс

№п /п	Название темы	Количество часов	Практические работы	Планируемые предметные результаты
	Введение.	1 час	-	<p>Предметные умения</p> <p><i>Умение объяснять:</i> специфику предмета изучения экономической и социальной географии; отличия природного и хозяйственного комплексов.</p> <p><i>Умение определять:</i> отличия природного и хозяйственного комплексов.</p> <p><i>Метапредметные умения:</i> ставить учебную задачу под руководством учителя, планировать свою деятельность под руководством учителя, выявлять причинно-следственные связи, определять критерии для сравнения фактов, явлений, анализировать связи, соподчинения и зависимости компонентов, выслушивать и объективно оценивать другого, уметь вести диалог, вырабатывая общее решение</p>
	Т.1 «Россия на карте мира.»	5 часов	2	<p>Предметные умения</p> <p><i>Умение объяснять:</i> специфику поэтапного формирования территории России; особенности проведения государственной границы; достоинства и недостатки географического положения России; структуру административно-территориального устройства; принципы экономико географического районирования особенности отраслевого состава народного хозяйства.</p> <p><i>Умение определять:</i> особенности географического положения России; особенности границ России; специфические черты видов субъектов Федерации; виды субъектов Федерации; отличительные черты видов отраслей хозяйства; положение экономических регионов, районов, зон России</p>

				<p>Метапредметные умения: ставить учебную задачу под руководством учителя, планировать свою деятельность под руководством учителя, оценивать работу одноклассников • выявлять причинно-следственные связи, определять критерии для сравнения фактов, явлений, анализировать связи, соподчинения и зависимости компонентов, работать с текстом: составлять логические цепочки, таблицы, схемы, создавать объяснительные тексты выслушивать и объективно оценивать другого, уметь вести диалог, вырабатывая общее решение.</p>
	Т.2 «Природа и человек»	4 часа	2	<p>Предметные умения Умение объяснять особенности природных условий и ресурсов; понятие «адаптация»; связь между различными видами адаптации; влияние природных условий на хозяйственную деятельность человека; специфику использования и размещения природных ресурсов России; принципы взаимодействия природы и человека; суть экологических проблем; особенности воздействия на окружающую среду различных сфер и отраслей хозяйства</p> <p>Метапредметные умения: ставить учебную задачу под руководством учителя, планировать свою деятельность под руководством учителя, оценивать работу одноклассников, выявлять причинно-следственные связи, определять критерии для сравнения фактов, явлений, анализировать связи, соподчинения и зависимости компонентов, работать с текстом: составлять логические цепочки, таблицы, схемы, создавать объяснительные тексты выслушивать и объективно оценивать другого, уметь вести диалог, вырабатывая общее решение.</p>
	Т.3 «Население России»	9 часов	1	<p>Предметные умения</p> <p>Умение объяснять: особенности динамики численности и воспроизводства населения; направления и типы миграции; особенности состава населения; специфику распространения религий; размещение населения; особенности городского и сельского населения; специфические черты рынка труда.</p> <p>Умение определять: параметры воспроизводства населения; параметры миграционных процессов; регионы с различными показателями миграции; параметры, характеризующие состав населения; регионы с преобладанием отдельных языков, религий; параметры, характеризующие размещение населения; районы концентрации сельского и городского населения; размещение крупных городов; перспективы изменения численности и состава населения, трудовых ресурсов</p> <p>Метапредметные умения: выделение существенных признаков новых понятий; работа с учебными текстами, схемами, картограммами, статистикой, географическими картами; поиск дополнительных источников информации. формулирование своих мыслей и выводов в устной и письменной форме, представлять в форме презентаций.</p>
	Т.4 «Отрасли хозяйства»	19 часов	3	<p>Предметные умения</p> <p>Умение объяснять:</p>

	России»			<p>особенности структуры хозяйства;особенности отраслей хозяйства;видовое разнообразие предприятий отраслей хозяйства;взаимосвязь и взаимное влияние отраслей хозяйства друг на друга;географию отраслей хозяйства;роль отраслей хозяйства в жизни государства.Умение определять:параметры структуры хозяйства;факторы размещения хозяйства;районы концентрации предприятий отраслей хозяйства;показатели, характеризующие деятельность предприятий отраслей хозяйства;</p> <p>основные направления движения сырья и готовой продукции</p> <p>Метапредметные умения: установление причинно-следственных связей, например, для объяснения развития этапов хозяйства (аграрного, индустриального и постиндустриального); анализ различных источников информации с целью определения тенденций развития отраслей, сфер и секторов хозяйства; выделения существенных признаков, например, для выявления отраслевой структуры хозяйства</p>
	Т.5 «Природно-хозяйственная характеристика России»	20 часов	3	<p>Предметные умения Умение объяснять: особенности природы, населения и хозяйства регионов России; особенности структуры хозяйства и специализации отдельных территорий России; особенности социально-экономической ситуации отдельных регионов России.</p> <p>Умение определять: регион России по краткому описанию; специфику геоэкологической ситуации в отдельных регионах и на всей территории России; особенности социально-экономической ситуации отдельных регионов России</p> <p>Метапредметные умения:ставить учебную задачу под руководством учителя,планировать свою деятельность под руководством учителя,оценивать работу одноклассников,выявлять причинно-следственные связи,определять критерии для сравнения фактов, явлений,анализировать связи, соподчинения и зависимости компонентов,работать с текстом: составлять логические цепочки, таблицы, схемы,создавать объяснительные текстывыслушивать и объективно оценивать другого,уметь вести диалог, вырабатывая общее решение</p>
	Заключение.	1 час	-	<p>Предметные умения Умение объяснять:место России в мире по отдельным социально-экономическим показателям;особенности России на современном этапе социально-экономического развития.Умение определять: место России в мире по отдельным социально-экономическим показателям;перспективы социально-экономического развития России.</p> <p>Метапредметные умения:ставить учебную задачу под руководством учителя,планировать свою деятельность под руководством учителя,выявлять причинно-следственные связи, определять критерии для сравнения фактов, явлений, анализировать связи, соподчинения и зависимости компонентов,выслушивать и объективно оценивать другого,уметь вести диалог, вырабатывая общее решение.</p>
	География Тверской	8 часов	-	Предметные умения:

	области			<p><i>Умение объяснять:</i> условия выделения и размещения природных районов Тверской области; специфические черты хозяйства районов. Тверской области</p> <p><i>Умение определять:</i> географические особенности природных районов; характер влияния человека на природу районов Тверской области.</p> <p>Метапредметные умения: ставить учебную задачу под руководством учителя, планировать свою деятельность под руководством учителя, выявлять причинно-следственные связи, определять критерии для сравнения фактов, явлений, анализировать связи, соподчинения и зависимости компонентов, выслушивать и объективно оценивать другого, уметь вести диалог, выработывая общее решение.</p>
--	---------	--	--	--

ОПИСАНИЕ УЧЕБНО-МЕТОДИЧЕСКОГО И МАТЕРИАЛЬНО-ТЕХНИЧЕСКОГО ОБЕСПЕЧЕНИЯ ОБРАЗОВАТЕЛЬНОЙ ДЕЯТЕЛЬНОСТИ ПЕРЕЧЕНЬ СРЕДСТВ ОБУЧЕНИЯ И ИСТОЧНИКОВ ИНФОРМАЦИИ, ИСПОЛЗУЕМЫХ В ПРОЦЕССЕ ОБУЧЕНИЯ ГЕОГРАФИИ

ПЕРЕЧЕНЬ СРЕДСТВ ОБУЧЕНИЯ И ИСТОЧНИКОВ ИНФОРМАЦИИ, ИСПОЛЗУЕМЫХ В ПРОЦЕССЕ ОБУЧЕНИЯ ГЕОГРАФИИ (6 класс) СРЕДСТВА ОБУЧЕНИЯ

Учебно-практическое и учебно-лабораторное оборудование

Приборы, инструменты для проведения демонстраций и практических занятий (в т.ч. на местности)

Магнитная доска для статичных пособий

Модели

Строение складок в земной коре и эволюция рельефа

Модель вулкана

Натуральные объекты

Коллекции

Коллекция горных пород и минералов

Коллекция полезных ископаемых различных типов

Набор раздаточных образцов к коллекции горных пород и минералов

УЧЕБНИКИ И УМК

1. География: Физическая география: учебник для 6 класса общеобразовательных организаций / Е.М. Домогацких, Н.И. Алексеевский. – 3-е изд. – М.: ООО «Русское слово – учебник», 2014. – 224 с.: ил. – (Инновационная школа);

3. Атласы и контурные карты для 6 класса

ИНТЕРНЕТ-РЕСУРСЫ

<http://www.fmm.ru> Минералогический музей им. А. Е. Ферсмана

<http://www.mchs.gov.ru> МЧС России.

<http://www.ocean.ru> Институт Океанологии РАН им. П.П.Ширшова.

<http://www.pogoda.ru> Прогноз погоды.

<http://www.sgm.ru/rus/science/index.html> Музей истории Земли им. В.И. Вернадского, Москва.

<http://www.1000mest.ru> Все достопримечательности мира - туристический портал.

http://www.rubricon.com/nir_1.asp Энциклопедия «Народы и религии мира»

<http://nationalgeographic.ru> Журнал National Geographic Россия.

<http://vokrugsveta.ru/encyclopedia/> Географическая энциклопедия.

<http://geo-sfera.com/> Электронный журнал ГеоСфера

<http://www.rgo.ru> - Географический портал «Планета Земля»

http://mega.km.ru/bes_98/content.asp?rubr=68 - География в Большом энциклопедическом словаре на сервере «Кирилл и Мефодий»

<http://space.jpl.nasa.gov> - сайт Национального управления США по аэронавтике и исследованию космического пространства (НАСА) (космические снимки)

www.geoeye.com. — сайт «Земной глаз». Снимки Земли, сделанные с космического спутника.

<http://fourmilab.ch/cgi-bin/uncgi/Earth> - Земля – взгляд из космоса

<http://maps.google.com> - масштабируемый космический снимок Земли с портала «Гугл».
<http://zapovednik.cwx.ru/> Все заповедники России мира

ПЕРЕЧЕНЬ СРЕДСТВ ОБУЧЕНИЯ И ИСТОЧНИКОВ ИНФОРМАЦИИ, ИСПОЛЬЗУЕМЫХ В ПРОЦЕССЕ ОБУЧЕНИЯ ГЕОГРАФИИ (7 класс)

ПЕРЕЧЕНЬ СРЕДСТВ ОБУЧЕНИЯ

Печатные пособия
Таблицы
Воды суши
Животный мир материков
Основные зональные типы почв земного шара
Растительный мир материков
Рельеф и геологическое строение Земли
Таблицы по охране природы
Типы климатов земного шара
Портреты
Набор «Путешественники»
Набор «Ученые-географы»
Карты мира
Важнейшие культурные растения
Великие географические открытия
Зоогеографическая
Карта океанов
Климатическая
Климатические пояса и области
Народы
Политическая
Почвенная
Природные зоны
Растительности
Религии
Строение земной коры и полезные ископаемые
Физическая
Физическая полушарий
Карты материков, их частей и океанов
Австралия и Новая Зеландия (социально-экономическая)
Австралия и Океания (физическая карта)
Австралия и Океания (хозяйственная деятельность населения)
Антарктида (комплексная карта)
Арктика (комплексная карта)
Атлантический океан (комплексная карта)
Африка (политическая карта)
Африка (социально-экономическая)
Африка (физическая карта)
Африка (хозяйственная деятельность населения)
Евразия (политическая карта)
Евразия (физическая карта)
Евразия (хозяйственная деятельность населения)
Европа (политическая карта)
Европа (физическая карта)
Европа (хозяйственная деятельность населения)
Зарубежная Европа (социально-экономическая)
Индийский океан (комплексная карта)
Северная Америка (политическая карта)
Северная Америка (социально-экономическая)
Северная Америка (физическая карта)
Северная Америка (хозяйственная деятельность населения)
Тихий океан (комплексная карта)
Центральная и Восточная Азия (социально-экономическая)
Юго-Восточная Азия (социально-экономическая)
Юго-Западная Азия (социально-экономическая)
Южная Азия (социально-экономическая)
Южная Америка (политическая карта)
Южная Америка (социально-экономическая)
Южная Америка (физическая карта)

Южная Америка (хозяйственная деятельность населения)
Цифровые образовательные ресурсы
Общепользовательские цифровые инструменты учебной деятельности
Экранно-звуковые пособия (могут быть в цифровом виде)
Видеофильмы и видеотрейлеры
Арктические пустыни, тундра, тайга, смешанные и широколиственные леса, степи, высотная поясность
Памятники природы
Крупнейшие города мира
Видеофильм об известных путешественниках
Наша живая планета
Уроки из космоса. Ожившая карта
Крупнейшие реки мира
Высотная поясность
Географическая оболочка
Опасные природные явления
Корея
Ландшафты Австралии
Ландшафты Азии
Ландшафты Африки
Ландшафты Северной Америки
Ландшафты Южной Америки
Страны и народы Азии
Страны и народы Африки
Страны и народы Северной Америки
Страны и народы Южной Америки
Общие физико-географические закономерности
Современная политическая карта мира
Заповедные территории мира
Ступени в подземное царство
Антарктида
Арктика
Великие Географические открытия
Современные географические исследования
Слайды (диапозитивы)
Ландшафты Земли
Население мира
Минералы и горные породы
Транспаранты
Высотная поясность
Национальные парки мира
Пояса освещенности, климатические пояса и воздушные массы
Население мира

УЧЕБНИК И УМК

1. География: Материки и океаны: в 2 ч.: учебник для 7 класса общеобразовательных организаций / Е.М. Домогацких, Н.И. Алексеевский. – 5-е изд. – М.: ООО «Русское слово – учебник», 2014. – 280 с.: ил. – (Инновационная школа);
2. Атласы и контурные карты для 7 класса

Географические сайты:

<http://www.worlds.ru> Информационно-туристический портал. (Каталог стран мира — информация по разделам: история, география, население, столица, религия, культура).
<http://www.kulichki.com/travel> Виртуальные путешествия. Рассказы о достопримечательностях, истории и современном развитии стран, городов, регионов.
<http://www.fbit.ru/free/flags> Каталог государственных флагов.
[http://turist.ru/.](http://turist.ru/)
<http://pogoda.ru> // Погода.Ru - прогноз погоды. Главный погодный сайт.
<http://nationalgeographic.ru> Журнал National Geographic Россия.
<http://nature.com/regions> – Природа регионов мира.
<http://krugosvet.ru> Онлайн Энциклопедия Кругосвет.
<http://ocean.ru> Сайт Института Океанологии РАН им. П.П.Ширшова.
<http://geo.ru> GEO Непознанный мир: Земля
<http://vokrugsveta.com/> Электронный журнал «Вокруг света».
<http://vokrugsveta.ru/encyclopedia/> Географическая энциклопедия.
<http://geo-sfera.com/> Электронный журнал ГеоСфера
<http://veter-s.ru/> Сайт путешественников.

ПЕРЕЧЕНЬ СРЕДСТВ ОБУЧЕНИЯ И ИСТОЧНИКОВ ИНФОРМАЦИИ, ИСПОЛЬЗУЕМЫХ В ПРОЦЕССЕ ОБУЧЕНИЯ ГЕОГРАФИИ ГЕОГРАФИЯ 8 кл.

ПЕЧАТНЫЕ ПОСОБИЯ

Таблицы

Климат России

Основные зональные типы почв России

Таблицы по охране природы

Набор «Путешественники»

Набор «Ученые-географы»

Карты:

Арктика (комплексная карта)

Карты России

Административная

Агроклиматические ресурсы

Водные ресурсы

Восточная Сибирь (физическая карта)

Геологическая

Дальний Восток (физическая карта)

Европейский Север России (физическая карта)

Европейский Юг России (Физическая карта)

Западная Сибирь (физическая карта)

Земельные ресурсы

Климатическая

Народы

Плотность населения

Поволжье (физическая карта)

Почвенная

Природные зоны и биологические ресурсы

Растительности

Северо-Запад России (физическая карта)

Тектоника и минеральные ресурсы

Урал (физическая карта)

Физическая

Центральная Россия (физическая карта)

Экологические проблемы

Восточная Сибирь

Дальний Восток

Кавказ

Полушария

Пояс гор Южной Сибири

Россия

Урал

Набор учебных топографических карт (учебные топокарты масштабов 1:10 000, 1:25 000, 1:50 000, 1:100000)

ЦИФРОВЫЕ ОБРАЗОВАТЕЛЬНЫЕ РЕСУРСЫ

Цифровые компоненты учебно-методического комплекса по основным разделам курса географии в том числе задачник

Коллекция цифровых образовательных ресурсов по курсу географии.

Видеофильмы и видеофрагменты

Памятники природы

Видеофильм о русских ученых-географах

Видеофильм об известных путешественниках

Озеро Байкал

Уроки из космоса. Ожившая карта

Реки России

Восточная и Северо-Восточная Сибирь

Восточно-Европейская равнина

Выветривание

Высотная поясность

Опасные природные явления

Горы и горообразование

Камчатка

Заповедные территории России

Современная политическая карта мира

Уссурийская тайга
Арктика
Современные географические исследования
Слайды (диапозитивы)
География России
Минералы и горные породы
Понятие о природном комплексе
Почва и ее образование
Солнечная радиация и радиационный баланс
Модели
Глобус Земли политический (масштаб 1:30 000 000)
Строение складок в земной коре и эволюция рельефа

НАТУРАЛЬНЫЕ ОБЪЕКТЫ

Коллекции
Коллекция полезных ископаемых различных типов
Набор раздаточных образцов к коллекции горных пород и минералов
Гербарий растений природных зон России

УЧЕБНИКИ И УМК

1. География: учебник для 8 класса общеобразовательных организаций / Е.М. Домогацких, Н.И. Алексеевский. – 5-е изд. – М.: ООО «Русское слово – учебник», 2014. – 336 с.: ил. – (Инновационная школа);
2. Атласы и контурные карты для 8 класса

Географические сайты:

<http://nationalgeographic.ru> Журнал National Geographic Россия.
<http://vokrugsveta.ru/encyclopedia/> Географическая энциклопедия.
<http://geo-sfera.com/> Электронный журнал ГеоСфера
http://mega.km.ru/bes_98/content.asp?rubr=68 - География в Большом энциклопедическом словаре на сервере «Кирилл и Мефодий»
<http://space.jpl.nasa.gov> - сайт Национального управления США по аэронавтике и исследованию космического пространства (НАСА) (космические снимки)
<http://fourmilab.ch/cgi-bin/uncgi/Earth> - Земля – взгляд из космоса
www.kosmosnimki.ru - сайт космических снимков территории России. (Спутниковые снимки — фотографически точные и обновляемые интер-активные карты с различными уровнями масштаба).
http://www.rubricon.com/geog_1.asp - Энциклопедический словарь «География России», 1998.
<http://www.russiafederation.ru/> - территория и государственное устройство, природа, население, культура (в т.ч. этнографические характеристики народов России), экономика, регионы, Россия и мир.
<http://www.tetrus.ru> - Территориальное устройство России.
<http://www.worldtimezone.com> - Карта часовых поясов в различных странах мира. Справочник.
<http://www.biodat.ru> – Электронный журнал «Природа России».
<http://www.priroda.ru/> - Природа России, национальный портал.
<http://www.geonature.ru/> - сайт ресурсных материалов по физической географии России (Евразии) и других материков мира.
www.nature-archive.ru - Архив Природы России. (В т.ч. материалы по истории исследования России, раздел «Экспедиции»)
<http://bfoto.ru/> - Фотографии природы России.
<http://beautynature.net/node/73> - Чудеса природы, раздел «Россия и СНГ».
www.ecosystema.ru - информационный ресурс о природе и экологическом образовании для педагогов, ученых, любителей природы, учащихся. Сайт специализирован на проблемах полевой биологии, экологии, географии и экологического образования школьников. Фотографии географических объектов Российской Федерации.
<http://oort.info> — информационно-справочная система «Особо охраняемые природные территории России».
<http://zapoved.ru> — сайт «Особо охраняемые природные территории Российской Федерации».
www.rusnations.ru — Интернет-портал «Лица России». (информационные справки, фотогалереи, видео- и аудиофрагменты, наполненные этнографическим и национально-культурным содержанием).

ПЕРЕЧЕНЬ СРЕДСТВ ОБУЧЕНИЯ И ИСТОЧНИКОВ ИНФОРМАЦИИ, ИСПОЛЬЗУЕМЫХ В ПРОЦЕССЕ ОБУЧЕНИЯ ГЕОГРАФИИ ГЕОГРАФИЯ 9 кл.

ПЕЧАТНЫЕ ПОСОБИЯ

Богатство морей России
Способы добычи полезных ископаемых
Основные зональные типы почв России
Портреты
Набор «Путешественники»
Набор «Ученые-географы»

Карты мира
Политическая
Уровни социально-экономического развития стран мира
Карты России
Агроклиматические ресурсы
Административная
Водные ресурсы
Восточная Сибирь (комплексная карта)
Дальний Восток (комплексная карта)
Европейский Север России (комплексная карта)
Европейский Юг России (комплексная карта)
Западная Сибирь (комплексная карта)
Земельные ресурсы
Машиностроение и металлообработка
Народы
Плотность населения
Поволжье (комплексная карта)
Северо-Запад России (комплексная карта)
Социально-экономическая
Топливная промышленность
Транспорт
Урал (комплексная карта)
Химическая промышленность
Центральная Россия (комплексная карта)
Черная и цветная металлургия
Экологические проблемы
Электроэнергетика

УЧЕБНИКИ И УМК

1. География: Население и хозяйство России: учебник для 9 класса общеобразовательных организаций / Е.М. Домогацких, Н.И. Алексеевский, Н.Н. Клюев. – 5-е изд. – М.: ООО «Русское слово – учебник», 2014. – 280 с.: ил. – (Инновационная школа);
2. Атласы и контурные карты для 9 класса

ИНТЕРНЕТ-РЕСУРСЫ

Географические сайты:

- <http://nationalgeographic.ru> - Журнал National Geographic Россия.
<http://vokrugsveta.ru/encyclopedia/> - Географическая энциклопедия.
<http://geo-sfera.com/> - Электронный журнал ГеоСфера
http://mega.km.ru/bes_98/content.asp?rubr=68 - География в Большом энциклопедическом словаре на сервере «Кирилл и Мефодий»
<http://space.jpl.nasa.gov> - сайт Национального управления США по аэронавтике и исследованию космического пространства (НАСА) (космические снимки)
<http://www.rustrana.ru> – Русская цивилизация. Все о России на одном портале.
<http://geo.1september.ru> — газета «География» Издательского дома «Первое сентября». Статьи по разделам: География России.
www.gks.ru — сайт Федеральной службы государственной статистики (Росстат).
www.pereris2002.ru — сайт Всероссийской переписи населения 2002 года.
<http://www.pereris-2010.ru/> - Портал «Всероссийская перепись населения 2010 года».
www.rusnations.ru — Интернет-портал «Лица России».
www.nightearth.com — ночной вид Земли из космоса.
www.kosmosnimki.ru - сайт космических снимков территории России. (Спутниковые снимки — фотографически точные и обновляемые интер-активные карты с различными уровнями масштаба).
http://www.rubricon.com/geor_1.asp - Энциклопедический словарь «География России», 1998.
<http://www.russiafederation.ru/> - территория и государственное устройство, природа, население, культура (в т.ч. этнографические характеристики народов России), экономика, регионы, Россия и мир.
<http://www.terrus.ru> - Территориальное устройство России.
<http://www.mojgorod.ru> – Народная энциклопедия «Мой город».
<http://www.rusnations.ru> – Лица России. Субъекты Федерации.
<http://russia.rin.ru> – Россия Великая.
<http://www.towns.ru> - Малые города России.
<http://www.sibfo.ru/> - Сибирский федеральный округ
<http://uralf.ru/> - Уральский федеральный округ
<http://www.pfo.ru/> - Приволжский федеральный округ
<http://www.dfo.gov.ru/> - Дальневосточный федеральный округ
<http://www.szfo.ru/> - Северо-Западный федеральный округ

ПЛАНИРУЕМЫЕ РЕЗУЛЬТАТЫ ИЗУЧЕНИЯ УЧЕБНОГО ПРЕДМЕТА

Выпускник научится:

- выбирать источники географической информации (картографические, статистические, текстовые, видео- и фотоизображения, компьютерные базы данных), адекватные решаемым задачам;
- ориентироваться в источниках географической информации (картографические, статистические, текстовые, видео- и фотоизображения, компьютерные базы данных): находить и извлекать необходимую информацию; определять и сравнивать качественные и количественные показатели, характеризующие географические объекты, процессы и явления, их положение в пространстве по географическим картам разного содержания и другим источникам; выявлять недостающую, взаимодополняющую и/или противоречивую географическую информацию, представленную в одном или нескольких источниках;
- представлять в различных формах (в виде карты, таблицы, графика, географического описания) географическую информацию, необходимую для решения учебных и практико-ориентированных задач;
- использовать различные источники географической информации (картографические, статистические, текстовые, видео- и фотоизображения, компьютерные базы данных) для решения различных учебных и практико-ориентированных задач: выявление географических зависимостей и закономерностей на основе результатов наблюдений, на основе анализа, обобщения и интерпретации географической информации объяснение географических явлений и процессов (их свойств, условий протекания и географических различий); расчет количественных показателей, характеризующих географические объекты, явления и процессы; составление простейших географических прогнозов; принятие решений, основанных на сопоставлении, сравнении и/или оценке географической информации;
- проводить с помощью приборов измерения температуры, влажности воздуха, атмосферного давления, силы и направления ветра, абсолютной и относительной высоты, направления и скорости течения водных потоков;
- различать изученные географические объекты, процессы и явления, сравнивать географические объекты, процессы и явления на основе известных характерных свойств и проводить их простейшую классификацию;
- использовать знания о географических законах и закономерностях, о взаимосвязях между изученными географическими объектами, процессами и явлениями для объяснения их свойств, условий протекания и различий;
- оценивать характер взаимодействия деятельности человека и компонентов природы в разных географических условиях с точки зрения концепции устойчивого развития;
- различать (распознавать, приводить примеры) изученные демографические процессы и явления, характеризующие динамику численности населения Земли и отдельных регионов и стран;
- использовать знания о населении и взаимосвязях между изученными демографическими процессами и явлениями для решения различных учебных и практико-ориентированных задач;
- описывать по карте положение и взаиморасположение географических объектов;
- различать географические процессы и явления, определяющие особенности природы и населения материков и океанов, отдельных регионов и стран;
- устанавливать черты сходства и различия особенностей природы и населения, материальной и духовной культуры регионов и отдельных стран; адаптации человека к разным природным условиям;
- объяснять особенности компонентов природы отдельных территорий;
- приводить примеры взаимодействия природы и общества в пределах отдельных территорий;
- различать принципы выделения и устанавливать соотношения между государственной территорией и исключительной экономической зоной России;
- оценивать воздействие географического положения России и ее отдельных частей на особенности природы, жизнь и хозяйственную деятельность населения;
- использовать знания о мировом, зональном, летнем и зимнем времени для решения практико-ориентированных задач по определению различий в поясном времени территорий в контексте реальной жизни;
- различать географические процессы и явления, определяющие особенности природы России и ее отдельных регионов;
- оценивать особенности взаимодействия природы и общества в пределах отдельных территорий России;
- объяснять особенности компонентов природы отдельных частей страны;
- оценивать природные условия и обеспеченность природными ресурсами отдельных территорий России;
- использовать знания об особенностях компонентов природы России и ее отдельных территорий, об особенностях взаимодействия природы и общества в пределах отдельных территорий России для решения практико-ориентированных задач в контексте реальной жизни;
- различать (распознавать, приводить примеры) демографические процессы и явления, характеризующие динамику численности населения России и отдельных регионов; факторы, определяющие динамику населения России, половозрастную структуру, особенности размещения населения по территории страны, географические различия в уровне занятости, качестве и уровне жизни населения;
- использовать знания о естественном и механическом движении населения, половозрастной структуре, трудовых ресурсах, городском и сельском населении, этническом и религиозном составе населения России для решения практико-ориентированных задач в контексте реальной жизни;

- находить и распознавать ответы на вопросы, возникающие в ситуациях повседневного характера, узнавать в них проявление тех или иных демографических и социальных процессов или закономерностей;
- различать (распознавать) показатели, характеризующие отраслевую; функциональную и территориальную структуру хозяйства России;
- использовать знания о факторах размещения хозяйства и особенностях размещения отраслей экономики России для объяснения особенностей отраслевой, функциональной и территориальной структуры хозяйства России на основе анализа факторов, влияющих на размещение отраслей и отдельных предприятий по территории страны;
- объяснять и сравнивать особенности природы, населения и хозяйства отдельных регионов России;
- сравнивать особенности природы, населения и хозяйства отдельных регионов России;
- сравнивать показатели воспроизводства населения, средней продолжительности жизни, качества населения России с мировыми показателями и показателями других стран;
- уметь ориентироваться при помощи компаса, определять стороны горизонта, использовать компас для определения азимута;
- описывать погоду своей местности;
- объяснять расовые отличия разных народов мира;
- давать характеристику рельефа своей местности;
- уметь выделять в записках путешественников географические особенности территории
- приводить примеры современных видов связи, применять современные виды связи для решения учебных и практических задач по географии;

• оценивать место и роль России в мировом хозяйстве.

Выпускник получит возможность научиться:

- *создавать простейшие географические карты различного содержания;*
- *моделировать географические объекты и явления;*
- *работать с записками, отчетами, дневниками путешественников как источниками географической информации;*
- *подготавливать сообщения (презентации) о выдающихся путешественниках, о современных исследованиях Земли;*
- *ориентироваться на местности: в мегаполисе и в природе;*
- *использовать знания о географических явлениях в повседневной жизни для сохранения здоровья и соблюдения норм экологического поведения в быту и окружающей среде;*
- *приводить примеры, показывающие роль географической науки в решении социально-экономических и геоэкологических проблем человечества; примеры практического использования географических знаний в различных областях деятельности;*
- *воспринимать и критически оценивать информацию географического содержания в научно-популярной литературе и средствах массовой информации;*
- *составлять описание природного комплекса; выдвигать гипотезы о связях и закономерностях событий, процессов, объектов, происходящих в географической оболочке;*
- *сопоставлять существующие в науке точки зрения о причинах происходящих глобальных изменений климата;*
- *оценивать положительные и негативные последствия глобальных изменений климата для отдельных регионов и стран;*
- *объяснять закономерности размещения населения и хозяйства отдельных территорий в связи с природными и социально-экономическими факторами;*
- *оценивать возможные в будущем изменения географического положения России, обусловленные мировыми геодемографическими, геополитическими и геоэкономическими изменениями, а также развитием глобальной коммуникационной системы;*
- *давать оценку и приводить примеры изменения значения границ во времени, оценивать границы с точки зрения их доступности;*
- *делать прогнозы трансформации географических систем и комплексов в результате изменения их компонентов;*
- *наносить на контурные карты основные формы рельефа;*
- *давать характеристику климата своей области (края, республики);*
- *показывать на карте артезианские бассейны и области распространения многолетней мерзлоты;*
- *выдвигать и обосновывать на основе статистических данных гипотезы об изменении численности населения России, его половозрастной структуры, развитии человеческого капитала;*
- *оценивать ситуацию на рынке труда и ее динамику;*
- *объяснять различия в обеспеченности трудовыми ресурсами отдельных регионов России*
- *выдвигать и обосновывать на основе анализа комплекса источников информации гипотезы об изменении отраслевой и территориальной структуры хозяйства страны;*
- *обосновывать возможные пути решения проблем развития хозяйства России;*
- *выбирать критерии для сравнения, сопоставления, места страны в мировой экономике;*
- *объяснять возможности России в решении современных глобальных проблем человечества;*
- *оценивать социально-экономическое положение и перспективы развития России.*