



**ПЕРЕЧЕНЬ РАБОТ В РАМКАХ КОМПЛЕКСНЫХ ПРОЕКТОВ  
БЛАГОУСТРОЙСТВА ОБЩЕСТВЕННЫХ ТЕРРИТОРИЙ  
ПРИОРИТЕТНОГО ПРОЕКТА «ФОРМИРОВАНИЕ КОМФОРТНОЙ  
ГОРОДСКОЙ СРЕДЫ»**

- ❖ Установка детского игрового оборудования;
- ❖ Установка физкультурно-оздоровительных комплексов;
- ❖ Организация детских игровых площадок;
- ❖ Организация площадок для занятий спортом;
- ❖ Развитие дорожно-тропиночной сети;
- ❖ Озеленение соответствующей территории;
- ❖ Установка малых архитектурных форм;
- ❖ Наружное освещение соответствующей территории и организация видеонаблюдения;
- ❖ Устройство контейнерных площадок;
- ❖ Применение усовершенствованного покрытия на детских площадках и плоскостных сооружениях (теннисные, хоккейные, футбольные и другие корты)
- ❖ Устройство ступеней, лестниц на перепадах рельефа;
- ❖ Работы по благоустройству, обеспечивающие условия беспрепятственного передвижения маломобильных групп населения.



ФОРМИРОВАНИЕ  
КОМФОРТНОЙ  
ГОРОДСКОЙ СРЕДЫ




## Перечень территорий, выносимых на голосование

№	Общественная территория
<b>Центральный район</b>	
1	Тверская площадь (сквер у памятника Салтыкову-Щедрину)
2	пр-т Чайковского (от здания Геофизики до ул. Коминтерна)
3	Улица Трехсвятская
4	Береговая полоса реки Тьмаки от моста в створе Свободного пер. до Тверского пр-та, включая лестницы
5	Остров Памяти, включая береговую полосу р. Волга до Дворца спорта «Юбилейный» и отделочные работы по анфиладе, ведущей к Вечному Огню
6	Набережная Степана Разина
<b>Заволжский район</b>	
7	Набережная А. Никитина (от Нового моста до Речного вокзала)
8	Улица Хромова (в районе застройки МЖК)
9	Улица Благоева на пересечении с ул. Горького
<b>Московский район</b>	
10	Бульвар Гусева (от ул. Королева до ул. Можайского)
11	Бобачевская роща
12	Земельный участок между МОУ СОШ № 33 и № 39
<b>Пролетарский район</b>	
13	Бульвар Ногина (от пр-та Калинина до ул. Новикова)
14	Сквер между д. 8 и д. 10 на проспекте Корыткова
15	Зеленая зона в микрорайоне Мигалово на пересечении ул. Громова с ул. Гайдара



# Администрация города Твери

## 7. ЗАВОЛЖСКИЙ РАЙОН, наб. А. Никитина



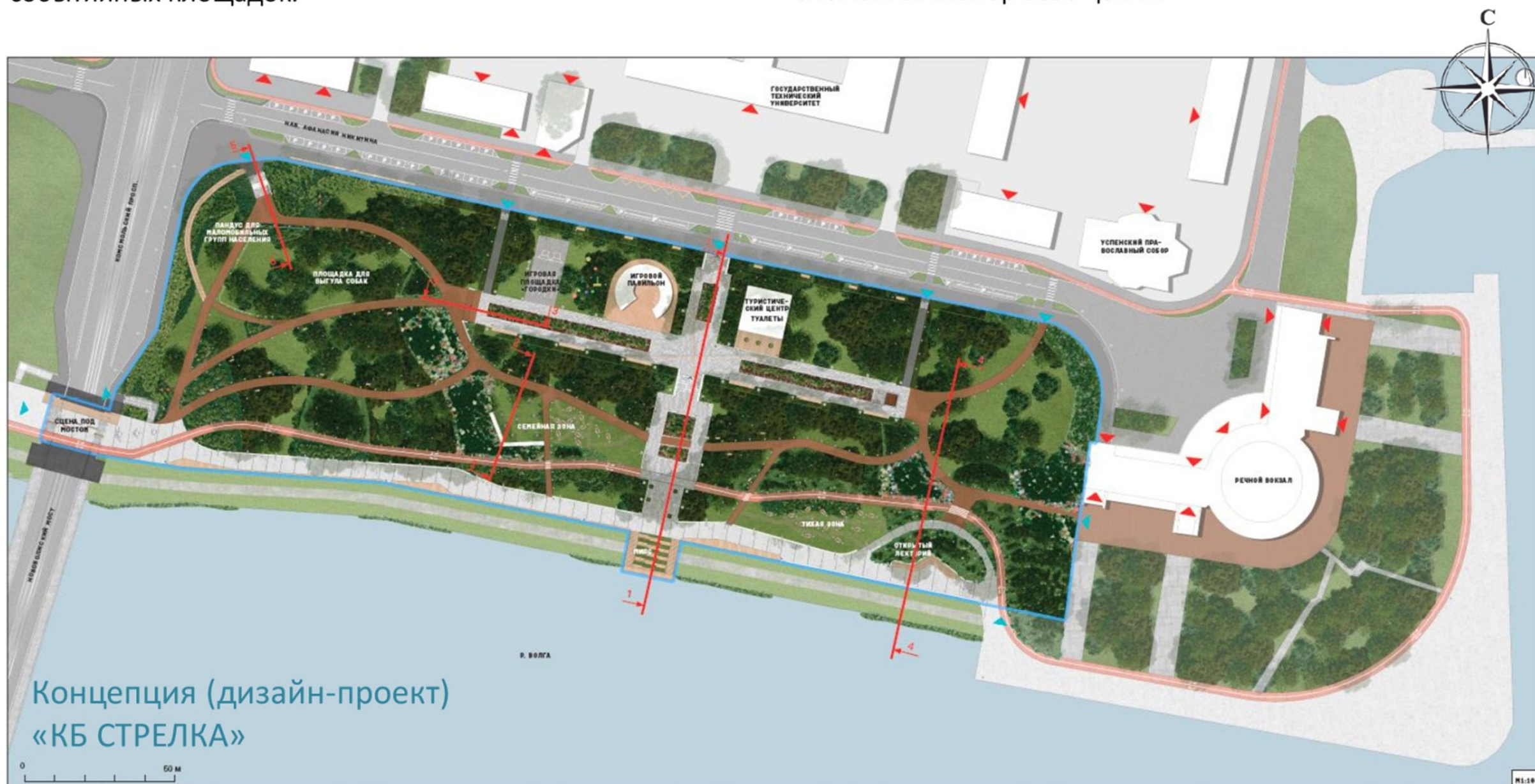


# Администрация города Твери

## ЗАВОЛЖСКИЙ РАЙОН, наб. А. Никитина (от Нового моста до Речного вокзала)

Концепция благоустройства парка включает: восстановление первоначальной планировочной структуры парка, расширение набережной для создания зоны променада вдоль воды, организацию дорожно-тропиночной сети сквозь существующие зеленые насаждения, которая соединит все площадки в единый прогулочный маршрут. Проектом предусмотрено строительство нескольких событийных площадок.

Лекторий на берегу в виде амфитеатра. В павильоне «Игры нашего детства» будут проходить соревнования и спортивные игры, популярные в советский период. Семейная зона, расположенная в тенистой части парка, предназначена для спокойного отдыха семей с детьми. Проектом предусмотрено создание единого дизайн-кода элементов благоустройства: урн, скамеек, навигационных элементов и опор освещения.





# Администрация города Твери

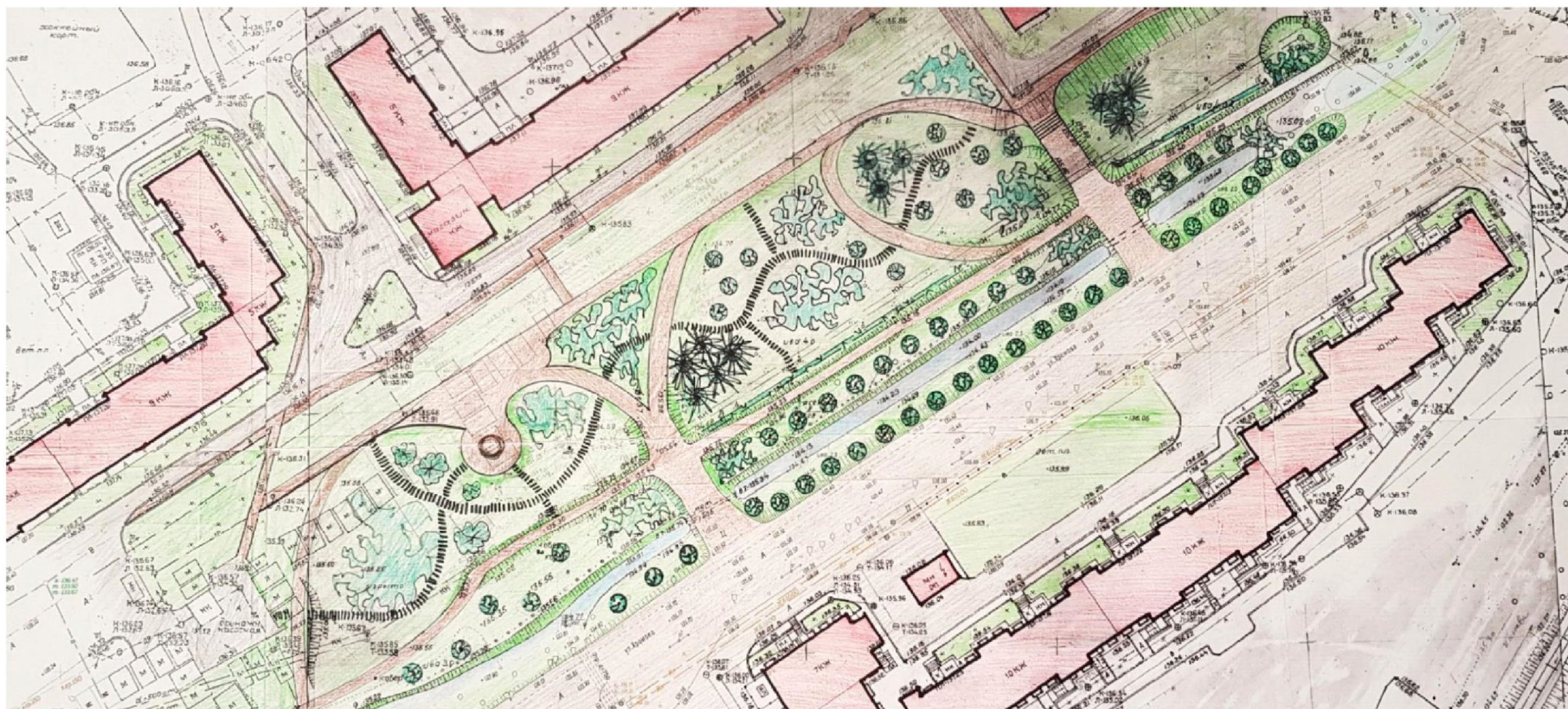
## 8. ЗАВОЛЖСКИЙ РАЙОН, ул. Хромова (в районе застройки МЖК)

Улица Хромова (в районе застройки МЖК) – территория расположена в окружении многоквартирных жилых домов у ручья Соминка.

В связи с отсутствием благоустроенного общественного пространства на прилегающей территории, данная территория будет востребована жителями для отдыха.

Площадь территории около 1,5 га.

Проектом предусматривается развитие дорожно-тропиночной сети с устройством зон отдыха, посадкой зеленых насаждений и установкой малых архитектурных форм.





# Администрация города Твери

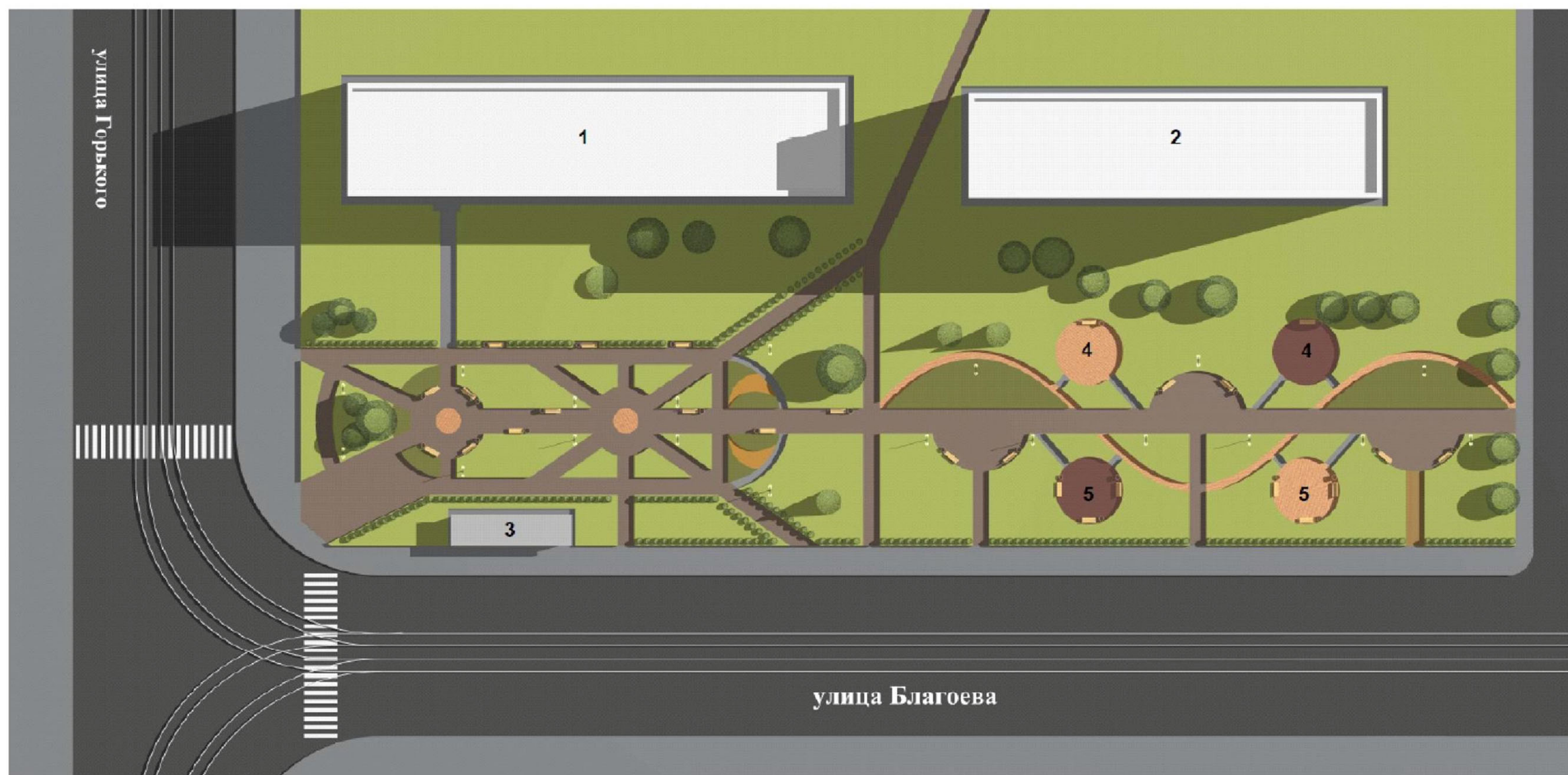
## 9. ЗАВОЛЖСКИЙ РАЙОН, ул. Благоева на пересечении с ул. Горького

Улица Благоева на пересечении с улицей Горького – территория расположена на пересечении важных магистральных улиц Заволжского района.

Ориентировочная площадь – 0,5 га.

Схема благоустройства разработана на основе сложившейся системы благоустройства и существующей дорожно-тропиночной сети.

Основной идеей благоустройства данной территории было устройство центральной аллеи с размещенными на ней площадками для отдыха и элементами благоустройства (пергола, скамейки). Для удобной связи между жилыми домами и остановкой «ул. Благоева» предусмотрена прокладка малых (диагональных) пешеходных дорожек).





# Администрация города Твери

9. ЗАВОЛЖСКИЙ РАЙОН, ул. Благоева на пересечении с ул. Горького

