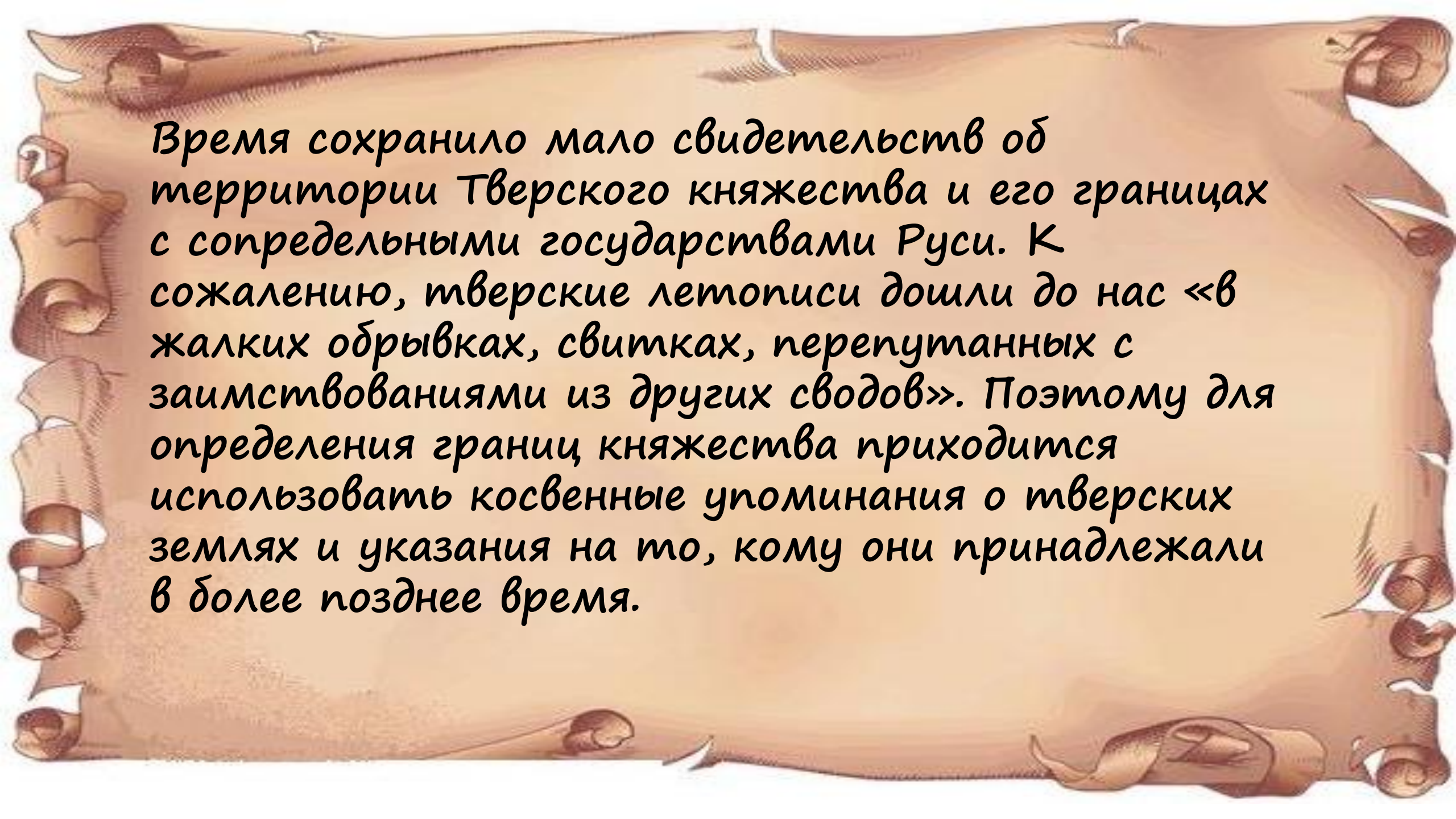


A detailed illustration of a parchment scroll. The scroll is unrolled, showing its aged, yellowish-brown texture and slightly wavy edges. In the bottom-left corner, there is a prominent red wax seal, which is irregularly shaped and appears to be stamped with a circular emblem. A dark brown string is tied around the scroll, passing through the seal. The background is plain white, making the scroll stand out.

Историческая география
Тверских земель в
удельный период

Основные вопросы темы

- I. Установление границ Тверского княжества
- II. Города Тверского княжества: Тверь, Кашин, Старица, Зубцов
- III. Удельный период в истории Тверского княжества
- IV. Города – соседи Тверского княжества: Торжок, Ржев, Белый

A scroll of parchment with a brown, aged appearance, featuring decorative scrollwork at the corners and edges. The text is written in a black, sans-serif font.

Время сохранило мало свидетельств об территории Тверского княжества и его границах с сопредельными государствами Руси. К сожалению, тверские летописи дошли до нас «в жалких обрывках, свитках, перепутанных с заимствованиями из других сводов». Поэтому для определения границ княжества приходится использовать косвенные упоминания о тверских землях и указания на то, кому они принадлежали в более позднее время.



Тверь выделилась в самостоятельное государство из Переяславского удела великого Владимирского княжества в конце 1240-х после монголо-татарского нашествия. По всей Северо - Восточной Руси в эти годы шло образование новых княжеств. В границах современной Тверской области находилась часть земель великого Владимирского княжества, Новгородской республики и Смоленского княжества. Тверское княжество охватывало земли по Волге от Зубцова до Кснятина. Летописи XIII-XIV вв. упоминают города Тверь, Кашин, Старицу, Клин, Холм, Микулин, Кснятин, Хорвач, Белый Городок.

Тверь выросла в крупный центр Руси уже в XIII в. В начале следующего столетия она вошла в число самых значительных городов русского Северо-Востока. На волжском правобережье, в устье Тьмаки, высился кремль — центр застройки, средоточие городской жизни. Здесь располагались княжеский дворец, дворы епископа и знатных горожан.



Кремль окружали высокие деревянные стены, земляные валы и ров, наполненный водой. За крепостными стенами раскинулись четыре городских посада. К югу от главных ворот, Владимирских, находился Загородский посад. Противоположный кремлю левый берег Тьмаки занимал Затьмацкий посад. На волжском левобережье существовал Заволжский посад, а за Тверцой — Затверецкий.






О других городах Тверского княжества известно меньше. В 1238 г. впервые упомянут в летописи Кашин, захваченный татарами. В дальнейшем Кашин, северо-восточный рубеж княжества, имел сильную крепость, значительно выросло в нём посадское население. Став в середине XIV в. центром удельного княжества, Кашин даже пытался соперничать с Тверью.





Большое значение имел пограничный Зубцов, известный с 1216 г. Крепость располагалась на низком левом берегу Волги, против устья Вазузы, и контролировала основную водную дорогу из смоленских земель в Верхнее Поволжье, к землям новгородским и ростовским.



Под 1297 г.
летопись сообщает:
«Срублен бысть
городок на Волзе, ко
Зубцову, на
Старице». Сначала
он упоминается как
Городок, Городеск, а
с XV в. за ним
закрепляется
название Старица.





1317 г. — дата первого упоминания Клина, располагавшегося на юго-востоке княжества, на берегах Сестры. Летописи не содержат сведений о ранней поре его истории.

Роль административных центров играли города Микулин (на Шоше, ныне с. Микулино-Городище Московской области) и Холм (Зубцовский район, местонахождение не установлено).

Важное военное значение имели порубежные центры: Кснятин на северо-восточной границе тверских земель (Калязинский район), его сосед Белый Городок (Кимрский район) и Вертязин на юго-западе княжества (с. Городня Конаковского района).

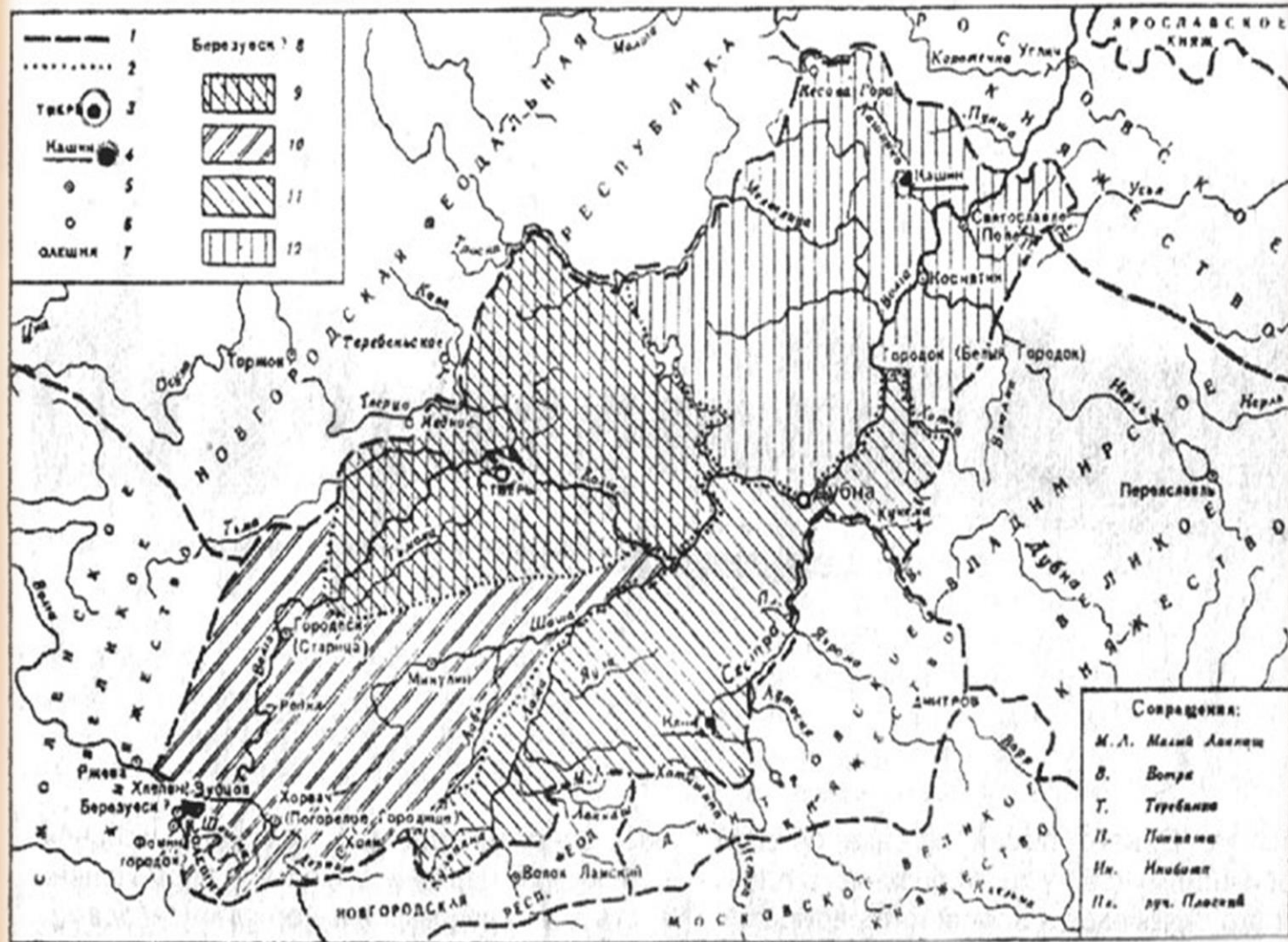





При первых тверских князьях Ярославе, Святославе и Михаиле всё княжество управлялось из единого центра — Твери. Уделы были образованы после смерти тверского князя Михаила Ярославича в 1318 году. Земли Тверского княжества были разделены между его сыновьями.

ЗАДАНИЕ:

Работая с учебником на стр. 60, определите, как были разделены земли Тверского княжества между сыновьями Михаила Ярославича?



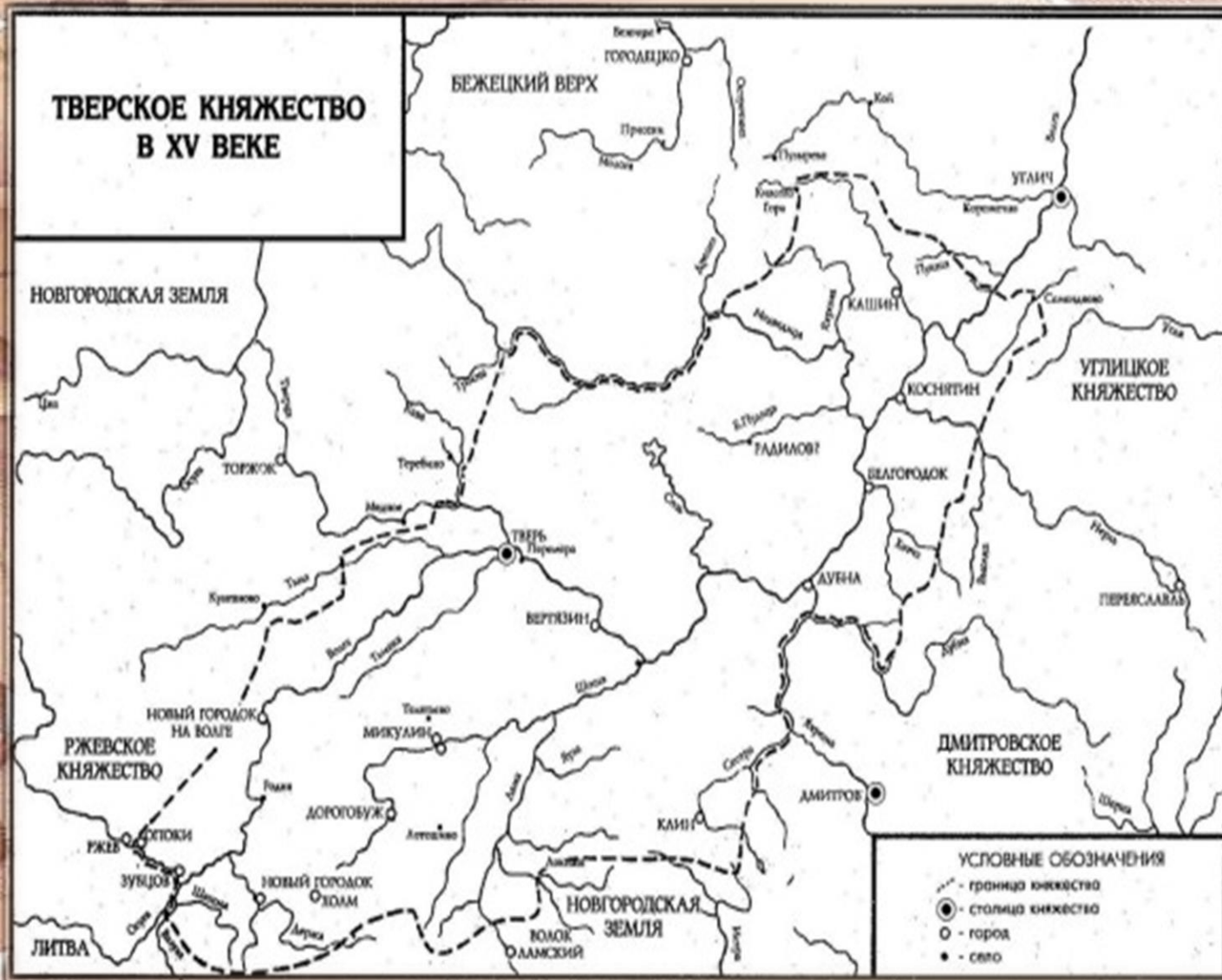
Тверское великое княжество к 1322 году

ТВЕРСКОЕ ВЕЛИКОЕ КНЯЖЕСТВО К 1360 ГОДУ

Дробление тверских земель продолжилось и в дальнейшем. После смерти Михаила Александровича в 1399 году по завещанию земли были вновь поделены. Но уже в 1426 г. князь Борис Александрович присоединил эти земли к великокняжеским владениям.

Подумайте, какое значение это имело для тверских земель?





По завещанию Михаил Александрович оставил в 1399 г. наследнику, старшему сыну Ивану, Тверь, Новый Городок, Зубцов, Радилов, городок Опоки, возведённый в конце XIV в. близ Ржева, и Вертязин. Младшим сыновьям отошли Кашин с Кснятинным и Микулин. В 1426 г. князь Борис Александрович присоединил эти земли к великокняжеским владениям. Таким образом, ликвидация уделов произошла в Тверском княжестве гораздо раньше, чем в других русских государствах, в том числе и в Московском.

Границы великого Тверского княжества оставались, в основном, неизменными на протяжении всей его истории. С северо-запада к тверским рубежам примыкала Новоторжская волость. Возникший в начале X в. Торжок и его округа входили в состав Новгородской республики. Это был многолюдный город, крупный торговый центр. Для Новгорода он служил важнейшим источником продовольствия, главным образом, хлеба.



На западе и юго-западе Тверское княжество граничило с XIII – первой половины XIV вв. с торопецкими, бельскими и ржевскими землями, находившимися в составе великого Смоленского княжества.



Торопец, впервые упоминаемый в 1074 г., был крупнейшим городом Смоленской земли. Его удел занимал междуречье Западной Двины и Ловати.

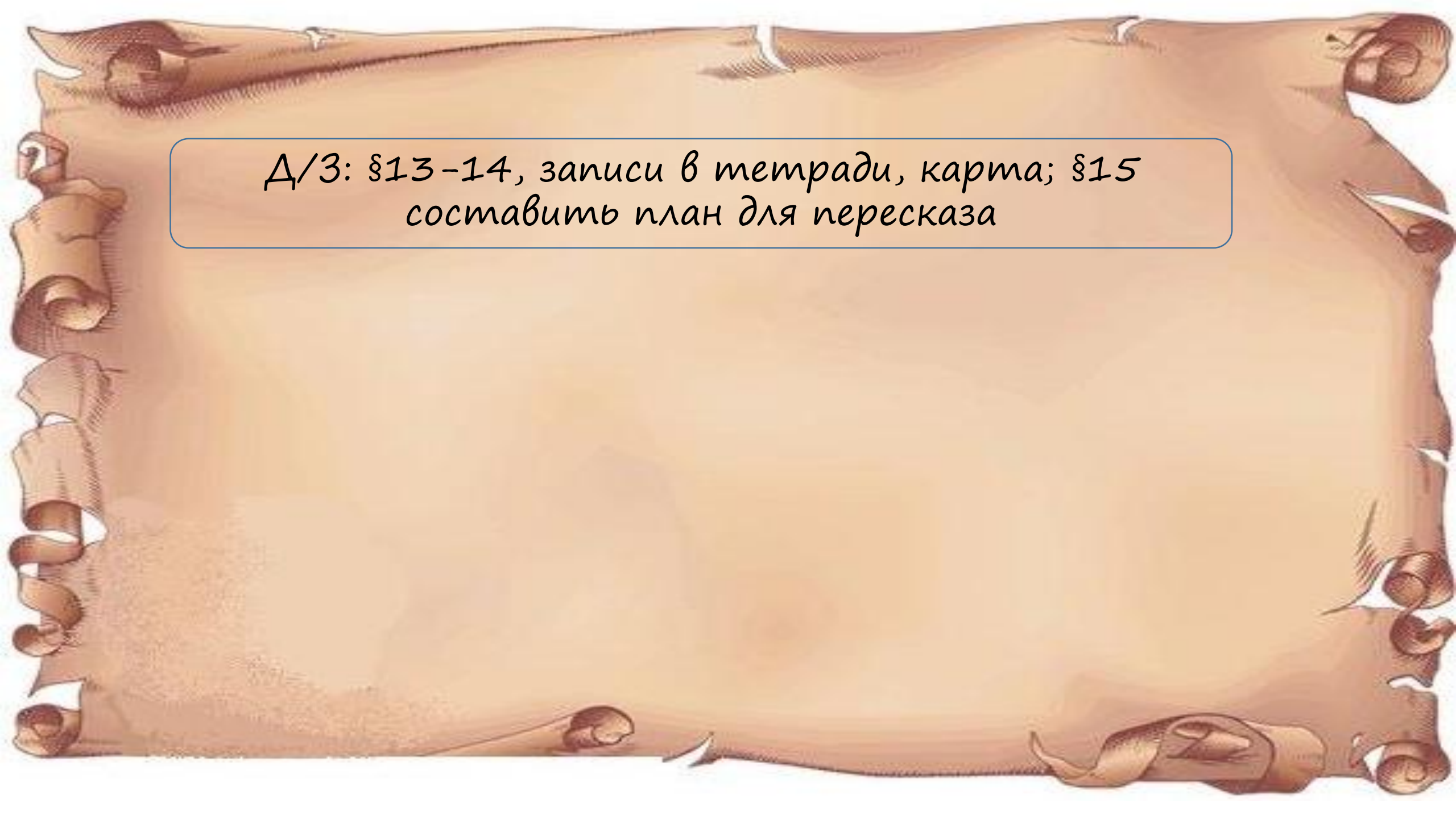
Территория удела по площади превосходила великое Тверское княжество. Торопец располагался на путях сообщения Южной и Западной Руси с северо-восточными землями и имел поэтому большое торговое значение. Монголо-татарское нашествие не затронуло город. Но с 1362 г. и до начала XVI в. он находился в составе великого Литовского княжества, составляя особое владение, которое возглавлял наместник.

Белая (Белый), как и Торопец, принадлежала Литве до 1610-х гг.





Иначе сложилась судьба Ржева. В летописи он впервые упомянут под 1216 г. как «Ржевка городец Мстиславль». Это означает, что Ржев принадлежал торопецкому князю Мстиславу Удалому, входя в состав великого Смоленского княжества. В конце XIII – начале XIV вв. Ржева (так именуют город летописи) была центром удельного княжества Смоленской земли. В середине XIV в. Литва захватила Ржеву. Затем город подчинился Москве, а в конце века вошел в состав Тверского княжества. С середины XV столетия ржевские земли окончательно перешли к Москве.



Д/З: §13-14, записи в тетради, карта; §15
составить план для пересказа