


Приложение А.2



**ПАСПОРТ ДОСТУПНОСТИ
объекта социальной инфраструктуры (ОСИ)**

№ 1

1. Общие сведения об объекте

- 1.1. Наименование (вид) объекта Муниципальное общеобразовательное учреждение
- 1.2. Адрес объекта 170021, г. Тверь, ул. Соминка, д.65
- 1.3. Сведения о размещении объекта:
- отдельно стоящее здание 3 этажей, 4142 кв. м
- наличие прилегающего земельного участка (да, нет); да, 15322 кв. м
- 1.4. Год постройки старого здания 1962, нового здания 1993, последнего капитального ремонта капитальный ремонт не производился
- 1.5. Дата предстоящих плановых ремонтных работ: текущего 2015-2016, капитального не планируется

сведения об организации, расположенной на объекте

- 1.6. Название организации (учреждения), (полное юридическое наименование – согласно Уставу, краткое наименование) Муниципальное бюджетное общеобразовательное учреждение средняя общеобразовательная школа № 34, МБОУ СОШ № 34
- 1.7. Юридический адрес организации (учреждения) 170021, г. Тверь, ул. Соминка, д.65
- 1.8. Основание для пользования объектом (оперативное управление, аренда, собственность) оперативное управление
- 1.9. Форма собственности (государственная, негосударственная) государственная
- 1.10. Территориальная принадлежность (федеральная, региональная, муниципальная) муниципальная
- 1.11. Вышестоящая организация (наименование) Управление образования администрации города Твери

1.12. Адрес вышестоящей организации, другие координаты **170000, г. Тверь, ул. Греховская, д.28а**

2. Характеристика деятельности организации на объекте (по обслуживанию населения)

2.1. Сфера деятельности (здравоохранение, образование, социальная защита, физическая культура и спорт, культура, связь и информация, транспорт, жилой фонд, потребительский рынок и сфера услуг, другое) **образование**

2.2. Виды оказываемых услуг **реализация программ начального, основного общего и среднего общего образования, дополнительного образования.**

2.3. Форма оказания услуг: (на объекте, с длительным пребыванием, в т.ч. проживанием, на дому, дистанционно) **на объекте**

2.4. Категории обслуживаемого населения по возрасту: (дети, взрослые трудоспособного возраста, пожилые; все возрастные категории) **дети от 6,5 лет до 18 лет**

2.5. Категории обслуживаемых инвалидов: **инвалиды, передвигающиеся на коляске, инвалиды с нарушениями опорно-двигательного аппарата; нарушениями зрения, нарушениями слуха, нарушениями умственного развития**

2.6. Плановая мощность: посещаемость (количество обслуживаемых в день), вместимость, пропускная способность **1000 человек**

2.7. Участие в исполнении ИПР инвалида, ребенка-инвалида (да, нет) **нет**

3. Состояние доступности объекта

3.1. Путь следования к объекту пассажирским транспортом (описать маршрут движения с использованием пассажирского транспорта) **Объект расположен на остановке общественного транспорта «Трамвайный парк» Заволжского района г. Твери, автобус № 15, маршрутное такси № 5,14,21,51.**

наличие адаптированного пассажирского транспорта к объекту **нет**

3.2. Путь к объекту от ближайшей остановки пассажирского транспорта:

3.2.1. расстояние до объекта от остановки транспорта **350 и 550** м

3.2.2. время движения (пешком) **от 03 до 05** мин.

3.2.3. наличие выделенного от проезжей части пешеходного пути (да, нет) **да**

3.2.4. Перекрестки: *нерегулируемые; регулируемые, со звуковой сигнализацией, таймером; нет регулируемые, без звуковой сигнализации*

3.2.5. Информация на пути следования к объекту: *акустическая, тактильная, визуальная; нет*

3.2.6. Перепады высоты на пути: *есть, нет* (описать бордюры на пешеходном переходе через улицу Благоева, бордюр через улицу Соминка)

Их обустройство для инвалидов на коляске: *да, нет (нет)*

3.3. Организация доступности объекта для инвалидов – форма обслуживания *

№ п/п	Категория инвалидов (вид нарушения)	Вариант организации доступности объекта (формы обслуживания)*
1	Все категории инвалидов и МГН	ВНД
	<i>в том числе инвалиды:</i>	
2	передвигающиеся на креслах-колясках	ВНД
3	с нарушениями опорно-двигательного аппарата	ВНД
4	с нарушениями зрения	ВНД
5	с нарушениями слуха	ВНД
6	с нарушениями умственного развития	ВНД

* Указывается один из вариантов: "А", "Б", "ДУ", "ВНД".

3.4. Состояние доступности основных структурно-функциональных зон

№ п/п	Основные структурно-функциональные зоны	Состояние доступности, в том числе для основных категорий инвалидов **
1	Территория, прилегающая к зданию (участок)	ВНД
2	Вход (входы) в здание	ВНД
3	Путь (пути) движения внутри здания (в т.ч. пути эвакуации)	ВНД
4	Зона целевого назначения здания (целевого посещения объекта)	ВНД
5	Санитарно-гигиенические помещения	ВНД
6	Система информации и связи (на всех зонах)	ВНД
7	Пути движения к объекту (от остановки	ВНД

	транспорт)
--	------------

** Указывается: ДП-В – доступно полностью всем; ДП-И (К, О, С, Г, У) – доступно полностью избирательно (указать категории инвалидов); ДЧ-В – доступно частично всем; ДЧ-И (К, О, С, Г, У) – доступно частично избирательно (указать категории инвалидов); ДУ – доступно условно, ВНД – временно недоступно.

3.5. Итоговое заключение о состоянии доступности ОСИ:

Данный ОСИ имеет среднюю оценку состояния доступности для инвалидов и маломобильных групп населения. На пути следования к объекту тротуар специально для категории инвалидов не оборудован. Информация на пути следования к объекту, а также на прилегающей территории отсутствует. Нет системы связи на всех зонах. Нет стоянки для автомобилей с обозначенным местом для инвалидов. Прилегающая территория достаточной освещена. Центральным вход в здание не соответствует нормам доступности маломобильных групп населения. Санитарно-гигиенические помещения не соответствуют нормам доступности инвалидов и маломобильных групп. Визуальные, акустические, тактильные средства и устройства информации отсутствуют.

4. Управленческое решение

4.1. Рекомендации по адаптации основных структурных элементов объекта

№ № п/п	Основные структурно-функциональные зоны объекта	Рекомендации по адаптации объекта (вид работы)*
1	Территория, прилегающая к зданию (участок)	Текущий ремонт
2	Вход (входы) в здание	Индивидуальное решение с ТСР
3	Путь (пути) движения внутри здания (в т.ч. пути эвакуации)	Индивидуальное решение с ТСР
4	Зона целевого назначения здания (целевого посещения объекта)	Индивидуальное решение с ТСР
5	Санитарно-гигиенические помещения	Индивидуальное решение с ТСР

6	Система информации на объекте (на всех зонах)	Индивидуальное решение с ТСР
7	Пути движения к объекту (от остановки транспорта)	Текущий ремонт
8	Все зоны и участки	Требуется текущий ремонт

* Указывается один из вариантов (видов работ): не нуждается; ремонт (текущий, капитальный); индивидуальное решение с ТСР; технические решения невозможны – организация альтернативной формы обслуживания.

4.2. Период проведения работ до 2020г.
в рамках исполнения Государственной программы «Доступная среда» на 2015-2020 годы »

(указывается наименование документа: программы, плана)

4.3. Ожидаемый результат (по состоянию доступности) после выполнения работ по адаптации

Основные структурно-функциональные зоны объекта	Состояние доступности, в том числе для основных категорий инвалидов
Территория, прилегающая к зданию (участок)	ДПИ (К, О, С, З)
Вход (входы) в здание	ДПИ (К, О, С, З)
Путь (пути) движения внутри здания (в т.ч. пути эвакуации)	ДПИ (К, О, С, З)
Зона целевого назначения здания (целевого посещения объекта)	ДПИ (К, О, С, З)
Санитарно-гигиенические помещения	ДПИ (К, О, С, З)
Система информации на объекте (на всех зонах)	ДПИ (К, О, С, З)
Пути движения к объекту (от остановки транспорта)	ДПИ (К, О, С, З)

Оценка результата исполнения программы, плана (по состоянию доступности) объект МБОУ СОШ № 34 будет доступен избирательно для всех категорий инвалидов, улучшится обслуживание, информационная доступность.

4.5. Информация размещена (обновлена) на Карте доступности субъекта Российской Федерации дата www.school.tver.ru/school/sosh34

(наименование сайта, портала)

5. Особые отметки

Паспорт сформирован на основании:

1. Анкеты (информации об объекте) от “ 08 ” сентября 20 15 г.

2. Акта обследования объекта: № акта 1
от “ 08 ” сентября 20 15 г.

3. Решения Комиссии

от “ ” 20 г.

Приложение А.3



В. П. *Васова*

“ 08 ” ~~сентября~~ 2015 г.

*Отрекаю ~ 156.3
от 01.09.2015г.*

АНКЕТА

(информация об объекте социальной инфраструктуры) К ПАСПОРТУ ДОСТУПНОСТИ ОСИ

№ 1

1. Общие сведения об объекте

- 1.1. Наименование (вид) объекта Муниципальное
- 1.2. Адрес объекта 170021, г. Тверь, ул. Соминка, д.65
- 1.3. Сведения о размещении объекта:
- отдельно стоящее здание 3 этажей, 4142 кв. м
 - наличие прилегающего земельного участка – да 15322 кв.м.
- 1.4. Год постройки здания старого здания 1962, нового здания -1993г. ,
последнего капитального ремонта капитальный не производился

1.5. Дата предстоящих плановых ремонтных работ: текущего 2015-2016
капитального не планируется

сведения об организации, расположенной на объекте

1.6. Название организации (учреждения) (полное юридическое наименование – согласно Уставу, краткое наименование)

Муниципальное бюджетное общеобразовательное учреждение средняя общеобразовательная школа № 34, МБОУ СОШ № 34.

1.7. Юридический адрес организации (учреждения) 170021, г. Тверь, ул. Соминка, д.65

1.8. Основание для пользования объектом (оперативное управление, аренда, собственность) оперативное управление

1.9. Форма собственности (государственная, негосударственная)
государственная

1.10. Территориальная принадлежность (федеральная, региональная, муниципальная) муниципальная

- 1.11. Вышестоящая организация (наименование) **Управление образования администрации г. Твери**
- 1.12. Адрес вышестоящей организации, другие координаты **170000, г. Тверь, ул. Трехсвятская, д.28а**

2. Характеристика деятельности организации на объекте

2.1. Сфера деятельности (здравоохранение, образование, социальная защита, физическая культура и спорт, культура, связь и информация, транспорт, жилой фонд, потребительский рынок и сфера услуг, другое) **образование**

2.2. Виды оказываемых услуг **реализация программ начального, основного общего и среднего общего образования, дополнительного образования**

2.3. Форма оказания услуг: (на объекте, с длительным пребыванием, в т.ч. проживанием, на дому, дистанционно) **на объекте**

2.4. Категории обслуживаемого населения по возрасту: (дети, взрослые трудоспособного возраста, пожилые; все возрастные категории) **дети от 6,5 лет до 18 лет**

2.5. Категории обслуживаемых инвалидов: инвалиды, передвигающиеся на коляске, инвалиды с нарушениями опорно-двигательного аппарата; нарушениями зрения, нарушениями слуха, нарушениями умственного развития

2.6. Плановая мощность: посещаемость (количество обслуживаемых в день), вместимость, пропускная способность **1000 человек**

2.7. Участие в исполнении ИПР инвалида, ребенка-инвалида (да, нет) **нет**

3. Состояние доступности объекта для инвалидов и других маломобильных групп населения (МГН)

3.1. Путь следования к объекту пассажирским транспортом (описать маршрут движения с использованием пассажирского транспорта) **объект расположен на остановке общественного транспорта «Трамвайный парк» Заволжского района г. Твери, трамвай № 11, автобус № 15, маршрутное такси № 5,14,21,51. Все маршруты указанного транспорта имеет сообщение через весь город.**

наличие адаптированного пассажирского транспорта к объекту- нет

3.2. Путь к объекту от ближайшей остановки пассажирского транспорта:

3.2.1. расстояние до объекта от остановки транспорта **350м и 550м** соответственно

3.2.2. время движения (пешком) от 03 до 05 мин.

3.2.3. наличие выделенного от проезжей части пешеходного пути (*да, нет*)
да

3.2.4. Перекрестки: *нерегулируемые; регулируемые, со звуковой сигнализацией, таймером; нет-регулируемые, без звуковой сигнализации.*

3.2.5. Информация на пути следования к объекту: *акустическая, тактильная, визуальная; нет- нет*

3.2.6. Перепады высоты на пути: *есть, нет (описать нет) бордюры на пешеходном переходе через улицу Благоева, бордюр через улицу*

Соминка.

3.3. **Вариант организации доступности ОСИ (формы обслуживания)* с учетом СП 35-101-2001**

№ п/п	Категория инвалидов (вид нарушения)	Вариант организации доступности объекта
1	Все категории инвалидов и МГН	ВНД
	<i>в том числе инвалиды:</i>	
2	передвигающиеся на креслах-колясках	ВНД
3	с нарушениями опорно-двигательного аппарата	ВНД
4	с нарушениями зрения	ВНД
5	с нарушениями слуха	ВНД
6	с нарушениями умственного развития	ВНД

* Указывается один из вариантов: "А", "Б", "ДУ", "ВНД".

4. Управленческое решение (предложения по адаптации основных структурных элементов объекта)

4.1. Рекомендации по адаптации основных структурных элементов объекта:

N п/п	Основные структурно-функциональные зоны объекта	Рекомендации по адаптации объекта (вид работы) <*>
1	Территория, прилегающая к зданию (участок)	Текущий ремонт
2	Вход (входы) в здание	Индивидуальное решение с ТСР
3	Путь (пути) движения внутри здания (в т.ч. пути эвакуации)	Индивидуальное решение с ТСР

4	Зона целевого назначения здания (целевого посещения объекта)	Индивидуальное решение с ТСП
5	Санитарно-гигиенические помещения	Индивидуальное решение с ТСП
6	Система информации на объекте (на всех зонах)	Индивидуальное решение с ТСП
7	Пути движения к объекту (от остановки транспорта)	Текущий ремонт
8	Все зоны и участки	Текущий ремонт

Размещение информации на Карте доступности субъекта Российской Федерации согласовано Павлова А.Н., заместитель директора по безопасности

А.Н. Павлова

(подпись, Ф.И.О., должность; координаты для связи
уполномоченного представителя объекта)

УТВЕРЖДАЮ



АКТ ОБСЛЕДОВАНИЯ
объекта социальной инфраструктуры
К ПАСПОРТУ ДОСТУПНОСТИ ОСИ
№ 1

г. Тверь

«08» сентября 2015 г.

1. Общие сведения об объекте

- 1.1. Наименование (вид) объекта Муниципальное бюджетное общеобразовательное учреждение средняя общеобразовательная школа №34
- 1.2. Адрес объекта 170021,г. Тверь, ул.Соминка, д.65
тел/факс 8(4822)52-78-80
- 1.3. Сведения о размещении объекта
- отдельно стоящее здание 3 этажей, 4142 кв.м
 - часть здания _____ этажей (или на _____ этаже), _____ кв.м
 - наличие прилегающего земельного участка (да, нет); 15322 кв.м
- 1.4. Год постройки здания старого здания-1962, нового здания-1993, последнего капитального ремонта капитальный ремонт не производился
- 1.5. Дата предстоящих плановых ремонтных работ: текущего 2015-2016, капитального не планируется
- 1.6. Название организации (учреждения), (полное юридическое наименование – согласно Уставу, краткое наименование) Муниципальное бюджетное общеобразовательное учреждение средняя общеобразовательная школа №34, краткое МБОУ СОШ № 34
- 1.7. Юридический адрес организации (учреждения) 170021,г. Тверь, ул.Соминка, д.65

2. Характеристика деятельности организации на объекте

Учреждение оказывает услуги по реализации программы начального, общего, основного общего, среднего общего образования, дополнительного образования.

3. Состояние доступности объекта

3.1. Путь следования к объекту пассажирским транспортом

(описать маршрут движения с использованием пассажирского транспорта) до остановки «Грамовский парк» на автобусах №15, маршрутных такси № 5, № 14, № 21, № 51

наличие адаптированного пассажирского транспорта к объекту нет

3.2. Путь к объекту от ближайшей остановки пассажирского транспорта:

3.2.1 расстояние до объекта от остановки транспорта 350м и 550 м

3.2.2 время движения (пешком) от 3 до 5 мин

3.2.3 наличие выделенного от проезжей части пешеходного пути (да, нет),

3.2.4 Перекрестки.; регулируемые, без звуковой сигнализации,

3.2.5 Информация на пути следования к объекту: акустическая, тактильная, визуальная; нет

3.2.6 Перепады высоты на пути: есть, есть (бордюры на пешеходном переходе через улицу Благоева, бордюр через улицу Соминка)

Их обустройство для инвалидов на коляске: да, нет (не обустроены)

3.3. Организация доступности объекта для инвалидов – форма обслуживания

№ п/п	Категория инвалидов (вид нарушения)	Вариант организации доступности объекта (формы обслуживания)*
1.	Все категории инвалидов и МГН	ВНД
	<i>в том числе инвалиды:</i>	
2	передвигающиеся на креслах-колясках	ВНД
3	с нарушениями опорно-двигательного аппарата	ВНД
4	с нарушениями зрения	ВНД
5	с нарушениями слуха	ВНД
6	с нарушениями умственного развития	ВНД

* - указывается один из вариантов: «А», «Б», «Д», «ДУ», «ВНД»

3.4. Состояние доступности основных структурно-функциональных зон

№ п/п	Основные структурно-функциональные зоны	Состояние доступности, в том числе для основных категорий инвалидов**	Приложение	
			№ на плане	№ фото
1	Территория, прилегающая к зданию (участок)	ВНД		1,2,3,4
2	Вход (входы) в здание	ВНД		5,7

3	Путь (пути) движения внутри здания (в т.ч. пути эвакуации)	ВНД	8,9,10, 11,12, 13,14
4	Зона целевого назначения здания (целевого посещения объекта)	ВНД	
5	Санитарно-гигиенические помещения	ВНД	15,16, 17,18, 19,20, 21
6	Система информации и связи (на всех зонах)	ВНД	
7	Пути движения к объекту (от остановки транспорта)	ВНД	1,2

** Указывается: ДП-В - доступно полностью всем; ДП-И (К, О, С, Г, У) – доступно полностью избирательно (указать категории инвалидов); ДЧ-В - доступно частично всем; ДЧ-И (К, О, С, Г, У) – доступно частично избирательно (указать категории инвалидов); ДУ - доступно условно, ВНД - недоступно

3.5. ИТОГОВОЕ ЗАКЛЮЧЕНИЕ о состоянии доступности ОСИ:

Данный ОСИ имеет среднюю оценку состояния доступности для инвалидов и маломобильных групп населения. На пути следования к объекту тротуар специально для категории инвалидов не оборудован. Информация на пути следования к объекту, а также на прилегающей территории отсутствует. Нет системы связи на всех зонах. Нет стоянки для автомобилей с обозначенным местом для инвалидов. Прилегающая территория достаточна освещена. Центральный вход в здание не соответствует нормам доступности маломобильных групп населения. Санитарно-гигиенические помещения не соответствуют нормам доступности инвалидов и маломобильных групп. Визуальные, акустические, тактильные средства и устройства информации отсутствуют.

4. Управленческое решение (проект)

4.1 Рекомендации по адаптации основных структурных элементов объекта.

N	Основные структурно-функциональные зоны объекта	Рекомендации по адаптации объекта (вид работы) *
	Территория, прилегающая к зданию (участок)	Текущий ремонт
	Вход (входы) в здание	Индивидуальное решение с ТСП
	Путь (пути) движения внутри здания (в т.ч. пути эвакуации)	Индивидуальное решение с ТСП
	Зона целевого назначения здания (целевого посещения объекта)	Индивидуальное решение с ТСП
	Санитарно-гигиенические помещения	Индивидуальное решение с ТСП
	Система информации на объекте (на всех зонах)	Индивидуальное решение с ТСП
	Пути движения к объекту (от остановки транспорта)	Требуется текущий ремонт
	Все зоны и участки	Требуется текущий ремонт

*- указывается один из вариантов (видов работ): не нуждается; ремонт (текущий, капитальный); индивидуальное решение с ТСП; технические решения невозможны – организация альтернативной формы обслуживания

4.2. Период проведения работ до 2020гг.

в рамках исполнения Государственной программы «Доступная среда» на 2015-2020 годы »

(указывается наименование документа: программы, плана)

4.3 Ожидаемый результат (по состоянию доступности) после выполнения работ по адаптации

№	Основные структурно-функциональные зоны объекта	Состояние доступности, в том числе для основных категорий инвалидов

1.	Территория, прилегающая к зданию (участок)	ДПИ (К,О,С, З)
2.	Вход (входы) в здание	ДПИ (К,О,С, З)
3.	Путь (пути) движения внутри здания (в т.ч. пути эвакуации)	ДПИ (К,О,С, З)
4.	Зона целевого назначения здания (целевого посещения объекта)	ДПИ (К,О,С, З)
5.	Санитарно-гигиенические помещения	ДПИ (К,О,С, З)
6.	Система информации на объекте (на всех зонах)	ДПИ (К,О,С, З)
7.	Пути движения к объекту (от остановки транспорта)	ДПИ (К,О,С, З)

Оценка результата исполнения программы, плана (по состоянию доступности) объект МБОУ СОШ № 34 будет доступен избирательно для всех видов категорий инвалидов, улучшится обслуживание, информативная доступность.

4.4. Для принятия решения требуется, не требуется (*нужное подчеркнуть*):

4.4.1. согласование на Комиссии по формированию доступной среды для инвалидов и других маломобильных групп населения Министерства социальной защиты населения Тверской области
(*наименование Комиссии по координации деятельности в сфере обеспечения доступной среды жизнедеятельности для инвалидов и других МГН*)

4.4.2. согласование работ с надзорными органами (*в сфере проектирования и строительства, архитектуры, охраны памятников, другое - указать*)
МУП «Тверьстройзаказчик»

4.4.3. техническая экспертиза; разработка проектно-сметной документации;

4.4.4. согласование с вышестоящей организацией (собственником объекта);

да

4.4.5. согласование с общественными организациями инвалидов да;

4.4.6. другое _____.

Имеется заключение уполномоченной организации о состоянии доступности объекта (*наименование документа и выдавшей его организации, дата*), нет

4.7. Информация может быть размещена (обновлена) на Карте доступности www.school.tver.ru/school/sosh34

(*наименование сайта, портала*)

5. Особые отметки

ПРИЛОЖЕНИЯ:

Результаты обследования:

1. Территории, прилегающей к объекту на 2 л.
2. Входа (входов) в здание на 3 л.
3. Путей движения в здании на 4 л.
4. Зоны целевого назначения объекта на 1 л.
5. Санитарно-гигиенических помещений на 2 л.
6. Системы информации (и связи) на объекте на 3 л.

Результаты фотофиксации на объекте на 22 л.

Поэтажные планы, паспорт БТИ на 2 л.

Другое (в том числе дополнительная информация о путях движения к объекту)

Члены рабочей группы заместитель директора по безопасности МБОУ СОШ № 34 Павлова А.Н.

(Подпись)

Председатель Тверской областной организации Общероссийской общественной организации инвалидов «Всероссийское Орден Трудового Красного Знамени Общество слепых» Трегуб А.Б.



(Подпись)

Председатель Тверского регионального отделения Общероссийской общественной организации инвалидов «Всероссийское общество глухих» Брагимова С. Ю

(Подпись)

Председатель Тверской областной организации ВОИ Шкутков А.Ф

(Подпись)



Приложение 1
к Акту обследования ОСИ
к паспорту доступности ОСИ
№ 1 от " 08 " сентября 2015 г.

I. Результаты обследования:

1. Территории, прилегающей к зданию (участка)

**Муниципальное бюджетное общеобразовательное учреждение средняя
общеобразовательная школа № 34
170021, г. Тверь, ул. Соминка, д.65**

N п/п	Наименование функционально- планировочного элемента	Наличие элемента			Выявленные нарушения и замечания	Значимо для инва- лида (ка- тегория)	Работы по адаптации объектов	
		есть/ нет	N на плане	N фото			Содер- жание	Виды работ
1.1	Вход (входы) на территорию	есть		1, 2, 3, 4, 22.	На остановке отсутствуют информационные указатели о нахождении объекта; Калитка на навесных петлях двустороннего действия На тротуаре, ведущем к территории объекта, отсутствуют указатели о наличии на тротуаре препятствия (фонарные столбы), имеются перепады высоты более 10 см; Отсутствие светового выявления проходов на территории со стороны тротуаров. нет тактильных средств на покрытии пешеходных путей: - менее чем за 0,8 м до объекта информации (изменения направления движения, входа), нет бордюров по краям пешеходных путей высотой не менее 0,05 м, не установлено оборудование для людей с недостатками зрения	К,О,С,Г,У	Обустройство входной группы в соответствии с требованиями СНиП 35-01-2001 ОКС 91.160.01	Установка информационных указателей со нахождении объекта на остановке общественногo транспорта; Установка светового выявления проходов на территорию со стороны тротуаров.
1.2	Путь (пути) движения на территории	есть		5	нет тактильных средств на покрытии пешеходных путей: - менее чем за 0,8 м до объекта информации (изменения направления движения, входа), нет бордюров по краям пешеходных путей высотой	К,О,С,Г,У	Обустройство лестницы в соответствии с требованиями СНиП 35-01-2001	установка тактильных средств на покрытии пешеходных путей: - не менее чем за 0,8 м

				не менее 0,05 м, не установлено оборудование для людей с недостатками зрения ширина менее 3,5 м, не обозначена местом для инвалидов.	ОКС 91.160.01	до объекта информации (изменения направления движения, входа), установить бордюры по краям пешеходных путей: высота не менее 0,05 м, установить оборудованное: для людей с недостатками зрения
1.3	Лестница (наружная)	нет	6		Не требуется	
1.4	Пандус (наружный)	нет	6		Не требуется	
1.5	Автостоянка и парковка	и нет			К,О,С,Г,У	Обустройствово автостоянки и парковки

II. Заключение по зоне:

Наименование структурно-функциональной зоны	Состояние доступности <*> (к пункту 3.4 Акта обследования ОСИ)	Приложение		Рекомендации по адаптации (вид работы) <*> к пункту 4.1 Акта обследования ОСИ
		N на плане	N фото	
Территория, прилегающая к зданию	ДУ		1	Установка информационных указателей о нахождении объекта на остановке общественного транспорта; Установка на тротуарах тактильных плиток с рифами, предупреждающих о начале опасного участка пути; Ремонт и обустройство лестницы наружной; Обустройство пандуса, автостоянки и парковки.

Комментарий к заключению: Территория, прилегающая к объекту, а также пути движения от остановки общественного транспорта до объекта нуждаются в адаптации для всех категорий маломобильных групп населения.

Приложение 2
к Акту обследования ОСИ
к паспорту доступности ОСИ
№ 1 от " 08 " сентября 2015 г.

I. Результаты обследования:

2. Входа (входов) в здание

**Муниципальное бюджетное общеобразовательное учреждение средняя
общеобразовательная школа № 34
170021, г. Тверь, ул. Соминка, д.65**

N п/п	Наименование функционально-планировочного элемента	Наличие элемента		Выявленные нарушения и замечания	Значимо для инвентаризации (категория)	Работы по адаптации объектов	
		есть/нет	N на плане			Содержание	Виды работ
2.1	Лестница (наружная)	есть	5	<p>Частичное повреждение поверхности ступеней лестницы</p> <p>Отсутствие антискользящего покрытия ступеней, не покрытые шероховатое.</p> <p>Отсутствие поручней, крепящихся к фасадной поверхности или на самостоятельных опорах;</p> <p>Отсутствие разделения в зонах входов движущихся пешеходов и МГН.</p> <p>Отсутствие открытой лестницей за 0,8-0,9 м предупредительной полосы шириной 0,3-0,5 м.</p> <p>Краевые ступени лестничных маршей не выделены цветом или фактурой.</p>	О,С,Г,У	<p>Обустройство лестницы в соответствии с требованиями и СНиП 35-01-2001 ОКБ 91.160.01</p>	<p>Ремонт частичного повреждение поверхности ступеней и ступеней лестницы</p> <p>Установка антискользящего покрытия ступеней, Монтаж поручней, крепящихся к фасадной поверхности и или на самостоятельных опорах;</p> <p>Обустройство разделения в зонах входов движущихся пешеходов и МГН.</p> <p>Обустройство во перед открытой лестницей за 0,8-0,9 м предупредительной полосы шириной 0,3-0,5 м.</p> <p>Выделение краевых ступеней</p>

2.2	Пандус (наружный)	нет			Отсутствует пандус	К	Установка пандуса	Установка пандуса	лестничных маршей цветом или фактурой.
2.3	Входная площадка (перед дверью)		7		Отсутствие информационных устройств, табло, щитов и информации о назначении планировке и режиме работы объекта обслуживания. Отсутствие кнопки вызова на площадке перед входом.	К,О,С,Г,У	Обустройство лестницы в соответствии с требованиями СНиП 35-01-2001 ОКС 91.160.01	Установка кнопки вызова, информационных устройств.	
2.4	Дверь (входная)	есть	7		Входная дверь менее 1,2 м. Входная дверь не содержит смотровую панель, заполненную прозрачным ударопрочным материалом. На входных дверях отсутствуют предупреждающие о препятствии визуальные знаки; Отсутствие устройства автоматического открывания и блокировки дверей не обеспечивает задержку автоматического закрытия продолжительностью не менее 5 сек, ширина - менее 0,9 м для открывания более 1,1 м от пола. Дверные наличники, края и ручки дверного полотна не окрашены в контрастные цвета. Порог входной двери более 0,014м.	К,О,С,Г,У	Обустройство входной двери в соответствии с требованиями СНиП 35-01-2001 ОКС 91.160.01	Установка входной двери менее 1,2м со смотровую панель, заполненную прозрачным и ударопрочным материалом. Установка предупредительных препятствий и визуальных знаков; Монтаж устройства автоматического открывания и блокировки дверей не обеспечивает задержку автоматического закрытия продолжительностью не менее 5 сек, ширина - менее 0,9 м для открывания более 1,1 м от пола. Окраска дверных	

									наличников, краев и ручек дверного полотна в контрастные цвета. Установка порога входной двери не более 0,014м
2.5	Тамбур	есть	8	Входная дверь менее 1,2 м. На входных дверях отсутствуют о препятствии визуальные знаки; Порог входной двери более 0,014м.	К,О,С,Г,У	Обустройство входной двери в соответствии с требованиями СНиП 35-01-2001 ОКС 91.160.01 и визуальных знаков; Установка порога входной двери не более 0,014м.	Установка входной двери менее 1,2. Установка предупредительных знаков; Установка порога входной двери не более 0,014м.		

II. Заключение по зоне:

Наименование структурно-функциональной зоны	Состояние доступности <*> (к пункту 3.4 Акта обследования ОСИ)	Приложение		Рекомендации по адаптации (вид работы) <*> к пункту 4.1 Акта обследования ОСИ
		N на плане	N фото	
Вход (входы) в здание	ДУ		2	Обустройство лестницы поручнями и разделение в зонах входов; Установка пандуса; Установка на входных дверях визуальные предупредительные знаки ; Установка кнопки вызова, информационных устройств Установка входной двери менее 1,2. Установка предупредительных о препятствии визуальных знаков; Установка порога входной двери не более 0,014м.

Комментарий к заключению: **Вход в здание объекта нуждаются в адаптации для всех категорий маломобильных групп населения**

Приложение 3
к Акту обследования ОСИ
к паспорту доступности ОСИ
№ 1 от "08" сентября 2015 г.

I. Результаты обследования:

3. Пути (путей) движения внутри здания
(в т.ч. путей эвакуации)

**Муниципальное бюджетное образовательное учреждение средняя
общеобразовательная школа № 34
170021, г. Тверь, ул. Соминка, д.65**

N п/п	Наименование функционально-планировочного элемента	Наличие элемента		Выявленные нарушения и замечания	Значимо для инвалида (категория)	Работы по адаптации объектов	Виды работ
		есть/нет	N на плане N фото				
3.1	Коридор (вестибюль, зона ожидания)	есть	9, 10, 11, 12	Отсутствует предупредительная информация о препятствиях (турникеты, вход на лестницу, подход к дверным проемам); Места для сидения не прикреплены к полу; Отсутствуют голосовые средства информирования об объекте; нет гигиенических сертификатов на материалы, используемые инвалидами или контактирующие с ними, Нет зоны отдыха. Отсутствует предупредительная информация о препятствиях (перед дверными проемами и входами на лестницы перед поворотом коммуникационных путей); на расстоянии 0,6 м до объекта информации; визуальная (в виде контрастно окрашенной поверхности либо световых маячков); тактильная (рифленая поверхность),	К,О,С,Г,У	Обустройство коридора в соответствии с требованиями и СНиП 35-01-2001 ОКС 91.160.01	Размещение предупредительной информации о препятствиях (турникеты, вход на лестницу, подход к дверным проемам); Прикрепление мест для сидения к полу; О голосовые средства информирования об объекте; нет гигиенических сертификатов на материалы, используемые инвалидами или контактирующие с ними, Нет зоны отдыха. Отсутствует предупредительная информация о препятствиях (перед дверными проемами и входами на лестницы перед

3.2	Лестница (внутри здания)	13	<p>отсутствуют приборы и устройства (горизонтальные поручни) на высоте от 0,85 м до 1,1 м от пола;</p> <p>- на расстоянии не менее 0,4 м от боковой стены при расположении в углу - не менее 0,6 м)</p>	<p>поворотом коммуникационных путей): на расстоянии 0,6 м до объекта информации; визуальная (в виде контрастно окрашенной поверхности либо световых маячков); тактильная (рифленая поверхность), отсутствуют приборы и устройства (горизонтальные поручни) на высоте от 0,85 м до 1,1 м от пола;</p> <p>- на расстоянии не менее 0,4 м от боковой стены при расположении в углу - не менее 0,6 м)</p>	<p>Устранение неровности ступеней лестницы, покрытие ступеней шероховатой и СНиП 35-01-2001 ОКС 91.160.01 боковые края ступеней бортики высотой не менее 0,02м. Монтаж подступенок. Установка напольные тактильные указатели перед лестницами. Монтаж ограждения с поручнями со стороны стены лестницы. Установка рельефных обозначений этажей, а также предупредительных полос об окончании</p>
	К,О,С,Г,У		<p>Ступени лестницы не ровные, с шероховатой поверхностью. Боковые края ступеней не имеют бортиков высотой не менее 0,02м. Отсутствует подступенок. Отсутствуют напольные тактильные указатели перед лестницами. Отсутствуют ограждения с поручнями со стороны стены лестницы. Отсутствуют рельефные обозначения этажей, а также предупредительные полосы об окончании перил на верхней боковой, внешней по отношению к маршу, поверхностей перил.</p>	<p>Обустройство лестницы в соответствии с требованиями СНиП 35-01-2001 ОКС 91.160.01</p>	

									перил на верхней, боковой, внешней по отношению к маршу, поверхностей перил.
3.3	Пандус (внутри здания)	нет		Отсутствует пандус	К,О,С,Г,У	Установка пандуса или подъемника	Установка пандуса или подъемника		Установка пандуса или подъемника.
3.4	Лифт пассажирский (или подъемник)	нет		Отсутствует лифт или подъемник	К,О,С,Г,У	Установка пандуса или подъемника.	Установка пандуса или подъемника.		Установка пандуса или подъемника.
3.5	Дверь	есть	11, 12	Отсутствуют приборы и устройства (горизонтальные поручни), нет информирующих обозначения помещений: рядом с дверью, со стороны дверной ручки; на высоте от 1,4 до 1,75 м; дублирование рельефными знаками, не обеспечивает задержку автоматического закрытия продолжительностью не менее 5 сек, ширина - менее 0,9 м ручки для открывания более 1,1 м от пола	К,О,С,Г,У	Обустройство дверей в соответствии с требованиями и СНиП 35-01-2001 ОКС 91.160.01	Обустройство дверей в соответствии с требованиями и СНиП 35-01-2001 ОКС 91.160.01		Установка прибора и устройства (горизонтальные поручни) - информирование об обозначении помещений: рядом с дверью, со стороны дверной ручки; на высоте от 1,4 до 1,75 м; дублирование рельефными знаками - обеспечить задержку автоматического закрытия продолжительностью не менее 5 сек, вставить новую шириной - не менее 0,9 м, с ручками для открывания не более 1,1 м от пола
3.6	Пути эвакуации (в т.ч. зоны безопасности)	Общие для всех категорий населения	14	Отсутствие мнемосхем эвакуации. Двери на путях эвакуации не имеют окраску, контрастную со стеной. На схемах эвакуации не отражено, что МПН эвакуация производится в порядке, общем для всех граждан. Не оборудованы пандусами, лестница не оборудованы	К,О,С,Г,У	Обустройство путей эвакуации в соответствии с требованиями и СНиП 35-01-2001 ОКС 91.160.01	Обустройство путей эвакуации в соответствии с требованиями и СНиП 35-01-2001 ОКС 91.160.01		Установка мнемосхем эвакуации. Окраска двери на путях эвакуации в окраску, контрастную со стеной. На схемах эвакуации отразить, что эвакуация МПН производится в порядке,

			перилами.			общем для всех граждан Обустройство пандусами, оборудование лестницы перилами. Изготовление и размещение в вестибюле новых адаптированных схем эвакуации.
--	--	--	-----------	--	--	---

II. Заключение по зоне:

Наименование структурно-функциональной зоны	Состояние доступности <*> (к пункту 3.4 Акта обследования ОСИ)	Приложение		Рекомендации по адаптации (вид работы) <*>> к пункту 4.1 Акта обследования ОСИ
		N на плане	N фото	
Пути (путей) движения внутри здания (в т.ч. путей эвакуации)	ДУ			В вестибюле установить визуальные предупреждающие знаки Прикрепить места для сидения к полу Установить голосовые средства информирования Изготовить и разместить в вестибюле новые адаптированные схемы эвакуации. Установка подъемника, оборудование лестниц, поверхностей перил.

Комментарий к заключению: Пути движения в вестибюле и коридоре 1-го этажа, а также информирование МГН о путях эвакуации нуждается в приведении в соответствие с универсальными требованиями. Отсутствие лифта и пандуса внутри здания (при переходе из одно здания в другое) затрудняет (или является невозможным) перемещение с 1-ого этажа на 2-ой и 3-ий этажи.

Приложение 4(II)
к Акту обследования ОСИ
к паспорту доступности ОСИ
№ 1 от "08" сентября 2015 г.

I. Результаты обследования:

4. Зоны целевого назначения здания
(целевого посещения объекта)
Вариант II - места приложения труда

**Муниципальное бюджетное общеобразовательное учреждение средняя
общеобразовательная школа № 34
170021, г. Тверь, ул. Соминка, д.65**

Наименование функционально-планировочного элемента	Наличие элемента		Выявленные нарушения и замечания		Работы по адаптации объектов	
	есть/нет	N на плане фото	Содержание	Значимо для инв-лида (категория)	Содержание	Виды работ
Место приложения труда	есть		Размеры занимаемых кабинетов не соответствуют универсальным требованиям при кабинетной форме обслуживания для колясочников	К	Изменить не представляется возможным	

II. Заключение по зоне:

Наименование структурно-функциональной зоны	Состояние доступности <*> (к пункту 3.4 Акта обследования ОСИ)	Приложение		Рекомендации по адаптации (вид работы) <***> к пункту 4.1 Акта обследования ОСИ
		N на плане	N фото	
Зоны целевого назначения здания (целевого посещения объекта) Вариант II - места приложения труда	ДУ			Изменить не представляется возможным

Комментарий к заключению:

Приложение 5
к Акту обследования ОСИ
к паспорту доступности ОСИ
№ 1 от "08" сентября 2015 г.

I. Результаты обследования:

5. Санитарно-гигиенических помещений
Муниципальное бюджетное общеобразовательное учреждение средняя
общеобразовательная школа № 34
170021, г. Тверь, ул. Сомишка, д.65

N п/п	Наименование функционально-планировочного элемента	Наличие элемента		Выявленные нарушения и замечания		Работы по адаптации объектов			
		есть/нет	N на плане	N фото	Содержание	Значимо для инвалида (категория)	Содержание работ	Виды работ	
5.1	Туалетная комната	есть		15, 16, 17, 18	<p>В вестибюле объекта отсутствует информация о месте нахождения туалетной комнаты и путях движения к ней;</p> <p>Туалетная кабина не оборудована для размещения кресла-коляски:</p> <ul style="list-style-type: none"> - пространство в кабине, рядом с унитазом менее 0,75м для размещения кресла-коляски; - пространство в кабине менее 1,4м диаметром для разворота кресла-коляски; - нет возможности установки откидных опорных поручней, штанг, поворотных и отворотных сидений; - размеры кабины не соответствуют нормам(ширина менее 2,2м, глубина менее 2,25м); - отсутствует писсуар вертикальной формы; - отсутствуют унитазы, имеющие опору для спины. <p>В туалетной комнате отсутствует кнопка связи с постом дежурного;</p> <p>Отсутствие поручней уборных и умывальных, используемых инвалидами;</p> <p>Отсутствие нескольких принамокании материалов полов;</p> <p>Отсутствие сигнальных устройств у кабины (свободно/занято)</p> <p>Выключатель расположен на высоте более 0,8м от уровня пола.</p>	К,О,С,Г,У	<p>Обустройство туалетной комнаты в соответствии с требованиями и СНиП 35-01-2001 ОКБ 91.160.01</p>	Обустройство туалетной комнаты в соответствии с требованиями и СНиП 35-01-2001 ОКБ 91.160.01	Обустройство туалетной комнаты в соответствии с требованиями и СНиП 35-01-2001 ОКБ 91.160.01

5.2	Душевая/ванная комната	нет		Отсутствует тактильная мнемосхема и тактильные напольные направляющие	К,О,С,Г,У	Обустройство душевой комнаты	Обустройство душевой комнаты
5.3	Бытовая комната (гардеробная)	есть	19, 20, 21	Отсутствие тактильных направляющих, мнемосхем. Отсутствие выделенной зоны, оборудованной поручнями для лиц с нарушениями здоровья; Отсутствие подсветки вешалок гардероба; Отсутствие указателей о наличии гардероба.	К,О,С,Г,У	Обустройство гардероба в соответствии с мнемосхем. Требованиями СНиП 35-01-2001 ОКБ 91.160.01	Установка тактильных направляющих, мнемосхем. Создать выделенную зону, оборудованную поручнями для лиц с нарушениями и здоровьем; Монтаж подсветки вешалок гардероба; Установка указателей о наличии гардероба
	ОБЩИЕ требования к зоне						

II. Заключение по зоне:

Наименование структурно-функциональной зоны	Состояние доступности <*> (к пункту 3.4 Акта обследования ОСИ)	Приложение		Рекомендации по адаптации (вид работы) <*> к пункту 4.1 Акта обследования ОСИ
		N на плане	N фото	
5. Санитарно-гигиенические помещения	ДУ			Обустройство туалетной комнаты, душевой комнаты, гардероба в соответствии с установленными требованиями.

Комментарий к заключению: Санитарно-гигиенические помещения не соответствует установленным требованиям, и нуждаются в адаптации для всех категорий маломобильных групп населения.

Приложение 6
к Акту обследования ОСИ
к паспорту доступности ОСИ
№ 1 от "08" сентября 2015 г.

I. Результаты обследования:

6. Системы информации на объекте

**Муниципальное бюджетное общеобразовательное учреждение средняя
общеобразовательная школа № 34
170021, г. Тверь, ул. Соминка, д.65**

N п/п	Наименование функционально-планировочного элемента	Наличие элемента			Выявленные нарушения и замечания		Работы по адаптации объектов	
		есть/нет	N на плане	N фото	Содержание	Значимо для инв-лида (категория)	Содержание	Виды работ
6.1	Визуальные средства	нет			Отсутствуют: - печатные носители статической информации (указатели, таблички, вывески, щиты, стенды, аппликации и т. п) с указанием направления движения и мест получения услуги; - электронные носители статической и динамической информации (табло, большие экраны, дисплеи и т. п.), в том числе средства, дублирующие звуковую информацию (для глухих), устройства сурдоперевода (для глухонемых) - световые оповещатели, эвакуационные знаки пожарной безопасности, указывающие направление движения, подключенные к системе	К,О,С,Г,У		Установка: - печатные носители статической информации (указатели, таблички, вывески, щиты, стенды, аппликации и т. п) с указанием направления движения и мест получения услуги; - электронные носители статической и динамической информации (табло, большие экраны, дисплеи и т. п.), в том числе средства, дублирующие звуковую информацию (для глухих), устройства сурдоперевода (для глухонемых) - световые оповещатели, эвакуационные знаки пожарной безопасности, указывающие направление движения, подключенные к системе

6.2	Акустические средства	нет	отпешения и управления эвакуацией людей.	К,О,С,Г,У	опешения и управления эвакуацией людей
			<p>Отсутствуют:</p> <ul style="list-style-type: none"> - акустические устройства (речевые синтезаторы, речевые оповещатели, громкоговорители , репродукторы и т.п.), в том числе устройства звукового дублирования визуальной информации (для слабовидящих и слепых) - вспомогательные аудиосистемы с индукционными контурами и их элементы (устройства звукового дублирования, наушники и др.) - громкоговорители -акустические системы громкоговорящей связи - микрофоны - ларингофоны - наушники - громкоговорящие ТА - ТА с усилителями приема - текстовые ТА, в том числе ТА с «бегущей строкой», факсимильные аппараты -таксофоны 		<p>Установка:</p> <ul style="list-style-type: none"> - акустические устройства (речевые синтезаторы, речевые оповещатели, громкоговорители , репродукторы и т.п.), в том числе устройства звукового дублирования визуальной информации (для слабовидящих и слепых) - вспомогательные аудиосистемы с индукционными контурами и их элементы (устройства звукового дублирования, наушники и др.) - громкоговорители -акустические системы громкоговорящей связи - микрофоны - ларингофоны - наушники - громкоговорящие ТА - ТА с усилителями приема - текстовые ТА, в том числе ТА с «бегущей строкой», факсимильные аппараты -таксофоны
6.3	Тактильные средства	есть	Отсутствуют:	С	Установка:
			<ul style="list-style-type: none"> - статические тактильные устройства, в том числе тактильные разметки, тактильные полосы, тактильные покрытия (плитки), рельефные фактурные средства, искусственные 		<ul style="list-style-type: none"> - статические тактильные устройства, в том числе тактильные разметки, тактильные полосы, тактильные покрытия (плитки), рельефные фактурные средства, искусственные

				плавные подъемы, уклоны и обочины - динамические тактильные устройства, в том числе вибрационные сигнализаторы, тактильные вибраторы Отсутствуют тактильные мнемосхемы и информация по браэлю.	плавные подъемы, уклоны и обочины - динамические тактильные устройства, в том числе вибрационные сигнализаторы, тактильные вибраторы Установка тактильных мнемосхем и информации по браэлю.
--	--	--	--	---	--

II. Заключение по зоне:

Наименование структурно-функциональной зоны	Состояние доступности <*> (к пункту 3.4 Акта обследования ОСИ)	Приложение		Рекомендации по адаптации (вид работы) <*> к пункту 4.1 Акта обследования ОСИ
		N на плане	N фото	
Система информации на объекте	ДУ			Установка визуальных, акустических и тактильных средств информации на объекте. Установка информационных указателей о нахождении объекта на остановке общественного транспорта; Установить на входных дверях, в вестибюле визуальные знаки, о предупреждающие о препятствии; Изготовление и размещение в вестибюле новых адаптированных схем эвакуации Установка голосовых средств информирования об объекте.

Комментарий к заключению: Система информирования на объекте не соответствует универсальным требованиям.